

Pasto 16 de marzo de 2018

DOCTOR.

GERMAN DE LA TORRE LOZANO

GERENTE GENERAL

CONCESIONARIA VIAL UNION DEL SUR. S.A.S.

PASTO NARIÑO.

REF: SOLICITUD.

Mediante la presente le solicito respetuosamente teniendo en cuenta que frente a mi predio sobre la vía panamericana se realizaran diferentes cortes ,desalojos de tierra, escombros y ampliaciones de la doble calzada le solicito y pongo as u disposición mi predio para disponer tierra escombros o material residual de la su obra esto con el fin de rellenar un vacío y pendiente que tengo en parte de mi terreno **SIN NINGUN TIPO DE COSTO O INTERES DE PAGO**, más que mi beneficio que tendría al servirme los escombros y tierra como relleno. Como reitero teniendo en cuenta que en frente de mi predio se deberán hacer dichas labores y se tendrá que disponer de estos materiales le ruego se los deje y dispongan en mi terreno que en mi caso me servirían de gran ayuda al servirme como relleno , siendo un predio privado y donde no tengo humedales ni árboles y solo pastos no tendríamos dificultad con el tema ambiental y además tengo acceso vehicular desde la panamericana por lo que el desplazamiento seria desde frente donde se harán los cortes hasta mi predio.

Mi predio está ubicado en el sector del tambor en la finca denominada en escritura pública como SAN ANTONIO. Con número de escritura 2.777, con matricula inmobiliaria número 240-82216 y 240-39567, con cedula catastral número 00-01-0004-0330 y 00-01-0004-0173 de ubicación rural kilómetro 20 vía panamericana pasto a Ipiales. PR.20 más 200.

Esperando sea aceptada mi solicitud le anticipo mis agradecimientos.

Atentamente


ERNESTO MERA BACCA

Propietario.

Cc# 13.060.289 de Tuquerres

Celular y wapsap. 3217993055

Dirección: kil 20 vía panamericana pasto Ipiales vereda el tambor sobre vía panamericana

Correo electrónico. dilmar7816@hotmail.com



REPUBLICA DE COLOMBIA
 IDENTIFICACION PERSONAL
 CÉDULA DE CIUDADANIA

NUMERO 13.060.289

MERA BACCA

APELLIDOS
 ERNESTO JESUS

NOMBRES

Ernesto J. Merabacca
 FIRMA




INDICE DERECHO

FECHA DE NACIMIENTO 20-AGO-1955

TUQUERRES
 (NARIÑO)
 LUGAR DE NACIMIENTO

1.70 ESTATURA A- G.S. RH M SEXO

17-ENE-1976 TUQUERRES
 FECHA Y LUGAR DE EXPEDICION

Carlos Abel Sánchez Torres
 REGISTRADOR NACIONAL
 CARLOS ABEL SANCHEZ TORRES



A-2314200-00152213-M-0013060289-20090309 0010234712A 1 26040240



ALCALDIA MUNICIPAL DE TANGUA

NIT 800099151-1
TANGUA 8185624

Liquidacion Oficial del Impuesto Predial Unificado

Factura No.			
30287			
Fecha de Expedición		Fecha de Vencimiento	
2018-02-01		2018-02-28	
Cod. Predial	000100040173000		
Zona	Rural	Sec/Ver	01/0004
Estrato		Avaluo	10,987,000
Area	Hect: 2 Mts2: 5,000 Constr: 101		

Propietario	MERA BACCA ERNESTO-JESUS		
Identificación	13,060,289	No. Prop	1
Dirección	SAN ANTONIO		
No. Pred. Nac.	527880001000000040173000000000 C. Postal		

Vig.	Avaluo	Predial Unificado			Corporariño		Sobretasa Municipal	Total
		Capital	Interes	Desc.	Capital	Interes	Capital	
2016	10,633,000	106,330	102,077	0	31,261	2,940		
2017	10,952,000	109,520	52,570	0	24,314	2,661		
2018	10,987,000	109,870	0	32,961	16,481	0	10,987	
Total		325,720	154,647	32,961	72,056	10,661	32,572	

Descuentos Vigentes			
Vigencia	Impuesto	Desde	Hasta
2018	Predial Unificado	2018-01-01	2018-06-30
			Porc (%)
			30.00





papelaria	2,000
Capital	430,348
Intereses	165,106
Descuentos	22,901
Total Factura	564,695
Total Pagos	564,695

Firma Responsable



Usted esta obligado a hacer los pagos hasta el año 2018.

01 FEB 2018





JP 237-17

San Juan de Pasto, 12 de septiembre de 2017

Señor
ERNESTO JESÚS MERA BACCA
Propietario Inmuebles (Vereda el Tambor)
Correo electrónico: dilmar7816@hotmail.com
Teléfono: 3217993055
Pasto (N).

Referencia: **Contrato de Concesión Bajo el Esquema de APP No. 15 de 2015 Suscrito el 11 de septiembre de 2015 Proyecto Rumichaca – Pasto.**

Asunto: **Respuesta Petición en interés particular, ANI Numero de Radicado R001413-17.**

Cordial saludo,

Con ocasión a la petición del asunto, la Concesionaria Vial Unión del Sur S.A.S, se permite manifestar lo siguiente, una vez revisada la base de datos de predios afectados y previo a la verificación del trazado y cartografía de la obra de la referencia, fue posible determinar que los predios de su propiedad indicados en la petición no se encuentran afectados, como se refleja en la siguiente imagen:



Línea de Compra (Afectación Predial)

Ubicación Geográfica del Predio Consultado

Por último, se hace necesario mencionar que los estudios de trazado y diseño geométrico del proyecto que especifican las áreas requeridas se encuentran sujetos a reajustes de mejora y, de encontrarse una afectación predial sobre los folios de matrícula relacionados en su petición, en



www.uniondelsur.co

facebook.com/viauniondelsur
viauniondelsur

Calle 97 No. 23-60 Edificio Proksol piso 8 - Bogotá D.C.
Carrera 30 A # 12A-24 - Barrio San Ignacio
Tel: (+57) 2 736 4584 - San Juan de Pasto



CONCESION
Rumichaca
Pasto



JP 237-17

el momento oportuno se iniciará los trámites de gestión predial de conformidad con la Ley 9 de 1989 modificada por la Ley 388 de 1997, y se realizará las respectivas notificaciones del caso.

Esperando resolver la inquietud presentada, sin otro particular que atender.

Atentamente,

GERMAN DE LA TORRE LOZANO
Gerente General
Concesionaria Vial Unión del Sur S.A.S.

Elaboró: A. Galvis - V. Sarralde.
Revisó: Y. Ospina.
Aprobó: E. Obando.



www.uniondelsur.co

facebook.com/viauniondelsur
 [viauniondelsur](https://twitter.com/viauniondelsur)

Calle 97 No. 23-60 Edificio Proksol piso 8 - Bogotá D.C.
Carrera 30 A # 12A-24 - Barrio San Ignacio
Tel: (+57) 2 736 4584 - San Juan de Pasto