

	SISTEMA INTEGRADO DE GESTIÓN		Código: SEPG-F-027
	PROCESO	SISTEMA ESTRATÉGICO DE PLANEACIÓN Y GESTIÓN	Versión: 004
	FORMATO	ACTA DE REUNIÓN	Fecha: 01/02/2019

ACTA DE REUNIÓN No:					
AREA RESPONSABLE:	SOCIAL				
TEMA PRINCIPAL DE LA REUNIÓN:	Atender solicitudes del sr Carlos Arellano				
FECHA Y HORA DE LA REUNIÓN:	Fecha: 6 de Junio de 2019	Hora Inicio: 9:00 a.m.	Hora Fin: 10:30 am.		

OBJETIVOS DE LA REUNIÓN:	
1.	Dar respuesta a las solicitudes de los comunicados de fechas 12 de febrero R000409-19; 13 de marzo R000802-19; 29 de marzo R001000-19; 30 de mayo R001715-19
2.	Aclarar inquietudes respecto a los accesos y traslado de redes en Cubiján.
3.	


ORDEN DEL DÍA:	
1.	Presentación de asistentes
2.	Desarrollo de la reunión
3.	



DESARROLLO DEL ORDEN DEL DÍA	
ORDEN DEL DÍA	ANÁLISIS Y CONCLUSIONES
1.	Presentación de asistentes: <ul style="list-style-type: none"> • Señor Carlos Arellano y la señora Myriam Palacios Molina • Jefe de Tramo Pedregal – Catambuco: Hernán Estrella, • Director Técnico Concesionaria Vial Unión del Sur: Julián Barrera, • Profesionales de redes – predial – social Consorcio SH • Profesional Predial CVUS – Oscar Mora
2.	<p>Siendo las 9:20 a.m., el ingeniero Hernan Estrella inicia explicando las características del acceso por el predio del Sr Luis Carlos Arellano, en el Pk 29+200 y explica que en la colindancia con el predio de la iglesia cristiana se formará una "Y".</p> <p>El sr Arellano se queja porque se movió el cerco sin pedir permiso, convirtiéndose en foco de inseguridad porque la gente ingresa por allí, afectando el cultivo de papa y arboles del predio. El director técnico de CVUS solicita permiso al sr Arellano para terminar rápido la obra, y así poder cerrar definitivamente y dejar la cerca por donde es.</p> <p>El sr Arellano aprueba que terminen rápido los trabajos de adecuación del acceso.</p>

	SISTEMA INTEGRADO DE GESTIÓN		Código: SEPG-F-027
	PROCESO	SISTEMA ESTRATÉGICO DE PLANEACIÓN Y GESTIÓN	Versión: 004
	FORMATO	ACTA DE REUNIÓN	Fecha: 01/02/2019

DESARROLLO DEL ORDEN DEL DÍA	
ORDEN DEL DÍA	ANÁLISIS Y CONCLUSIONES
	<p>Se proyecta línea de compra actualizada para la construcción del acceso a la Cruz Blanca. Para efectos de contestar los derechos de petición, se enviaría el diseño presentado el día de hoy a la CVUS, para fijar la línea de compra definitiva.</p> <p>El ingeniero de redes explica que hay dos redes en ese tramo, es para solicitarle la autorización de permitir realizar una instalación provisionalmente (hasta tanto el terreno es del sr Arellano, cuando sea de la empresa será definitiva) de una tubería de 2 pulgadas; sin embargo, no se realizó este trabajo el lunes anterior porque el sr Arellano no lo permitió. En la presente reunión el sr Carlos Arellano autoriza iniciar los trabajos de traslado de redes.</p> <p>Se aclara que necesariamente se requiere más terreno, se lo indica en la proyección del plano, ante la pregunta de cuánto mide aproximadamente el terreno adicional para que sea la menor afectación posible, se respondió que en 10 días se definirá el área a requerir.</p> <p>Se solicita permiso para el ingreso de los trabajadores que realizarán el traslado de redes, aclarando que, en longitud son 26 metros hasta el corte. El sr Arellano manifiesta que la comunidad va a solicitar que la carretera o vía a la cruz blanca se amplíe. El ingeniero responde que ya está fuera de la línea de compra, así que no corresponde realizar adecuaciones o ampliaciones, es decir no se va a hacer. En el tramo nuestro si se puede dejar amplio con un material de recebo con un ancho previsto de 5.90 metros, más adelante no corresponde realizar mejoramiento o ampliaciones.</p> <p>Se realizará el trámite interno para enviar a la interventoría los diseños de los accesos según lo concertado.</p> <p>Por otro lado, el señor Arellano solicita que se socialice a la comunidad de Cubiján Bajo, ante lo cual se le explica que la fecha será definida una vez se cuente con la No Objeción de los diseños, incluyendo acceso.</p> <p>Siendo las 10:21 am se da por finalizada la reunión.</p>

COMPROMISOS				
COMPROMISO	RESPONSABLE	CARGO	ENTIDAD	FECHA ENTREGA
Envío de Diseño actualizado y área requerida	Sebastián Osorio		CVUS	28/6/19

	SISTEMA INTEGRADO DE GESTIÓN		Código: SEPG-F-027
	PROCESO	SISTEMA ESTRATÉGICO DE PLANEACIÓN Y GESTIÓN	Versión: 004
	FORMATO	ACTA DE REUNIÓN	Fecha: 01/02/2019

APROBACIÓN DEL ACTA			
NOMBRE Y APELLIDOS	ENTIDAD	CARGO	FIRMA
Luis Carlos Arellano	Propietario	Propietario	
Julián Barrera	CVUS	D. Técnico	

Mediante el registro de sus datos personales en este documento usted autoriza a la Agencia Nacional de Infraestructura ANI, para la recolección, almacenamiento y uso de los mismos con la finalidad de infórmale los servicios que presta la entidad y/o solicitarle que evalúe y califique la calidad de los mismos.

Usted como Titular de la información, tiene derecho a conocer, actualizar y rectificar sus datos personales, a ser informado sobre el uso que se ha dado a los mismos, de acuerdo con la Ley 1581 de 2012, revocar y/o solicitar la supresión de sus datos cuando sea procedente y acceder de forma gratuita a ellos. En la ANI cumplimos con nuestra política de Manejo, Tratamiento y Protección de Datos Personales la cual invitamos a conocer en la página web de la entidad www.ani.gov.co

ASISTENTES A LA REUNIÓN

Los asistentes a la reunión se encuentran registrados en el formato "Registro de Asistencia", SEPG-F-016 (el registro de asistencia es de uso obligatorio).

Nota1: *Si se trata de reuniones con terceros deben como mínimo participar dos personas de la AGENCIA NACIONAL DE INFRAESTRUCTURA-ANI*

