
 <b>ANI</b> Agencia Nacional de Infraestructura	<b>SISTEMA INTEGRADO DE GESTIÓN</b>		 CONCESIONARIA UNIÓN DEL SUR	Código: GCSP-F-132
	PROCESO	GESTIÓN CONTRACTUAL Y SEGUIMIENTO DE PROYECTOS DE INFRAESTRUCTURA DE TRANSPORTE		Versión: 001
	FORMATO	REGISTRO DE VISITAS PGGS		Fecha: 05/09/2014

**PROYECTO DE CONCESION  
 CONCESIONARIA VIAL UNION DEL SUR S.A.S.  
 RUMICHACA - PASTO  
 CONTRATO DE CONCESIÓN NO. 15 DEL 11 DE SEPT DE 2015**

**REGISTRO DE VISITAS**

Fecha: //06/11/19



Lugar: Pilcan Viejo  
 Nombre visitado: Rogelio Efraim Rosero Sanchez


Objetivo de la visita: Visita de inspección al predio del señor Rogelio Rosero



Aspectos tratados: Se realiza visita de seguimiento al predio del señor Rogelio Rosero en acompañamiento del ingeniero Danilo Delgado del área ambiental, en atención a la solicitud presentada por el propietario, en la cual solicita se tome medidas de protección para mitigar la caída de rocas a su predio en el cual tiene cultivos de café, chirimoya.  
El predio se encuentra ubicado frente al coste 321

Conclusiones:

- se realizará instalación de malla triple torsión
- la limpieza del material que se encuentra en el predio, se hará una vez finalice las actividades del movimiento de tierras en el coste 321.

<b>Profesional social concesionario:</b>	<b>Persona visitada:</b>
Nombre: <u>Mayra Rosales - Ingeniera Auxiliar</u>	Nombre: <u>Rogelio Rosero S</u>
Firma: 	Firma: 
Cedula: <u>1085331915</u>	Cedula: <u>5.307656</u>



	<b>SISTEMA INTEGRADO DE GESTIÓN</b>			Código: GCSP-F-133
	<b>PROCESO</b>	GESTIÓN CONTRACTUAL Y SEGUIMIENTO DE PROYECTOS DE INFRAESTRUCTURA DE TRANSPORTE		Versión: 002
	<b>FORMATO</b>	REGISTRO FOTOGRÁFICO PGGS		Fecha: 13/04/2018

**PROYECTO DE CONCESION RUMICHACA - PASTO  
CONTRATO DE CONCESIÓN NO. 15 DEL 11 DE SEPTIEMBRE DE 2015**

**REGISTRO FOTOGRÁFICO**

Fecha: 06/ 11 / 2019

Lugar: Pilcuan viejo – Corte 321



**Descripción:** visita al predio del señor Rogerio Efraín Rosero. El propietario manifiesta afectación debido a la caída de rocas del corte 321, por lo cual solicita se instale una barrera de protección para mitigar la caída de más material, así como también requiere se retire lo que en el momento se evidencia en el predio.



**Descripción:** visita al predio del señor Rogerio Efraín Rosero. El propietario manifiesta afectación debido a la caída de rocas del corte 321, por lo cual solicita se instale una barrera de protección para mitigar la caída de más material, así como también requiere se retire lo que en el momento se evidencia en el predio.