
 ANI Agencia Nacional de Infraestructura	SISTEMA INTEGRADO DE GESTIÓN		 GOBIERNO DEL DEPARTAMENTO DEL SUR	Código: GCSP-F-135
	PROCESO	GESTIÓN CONTRACTUAL Y SEGUIMIENTO DE PROYECTOS DE INFRAESTRUCTURA DE TRANSPORTE		Versión: 001
	FORMATO	SEGUIMIENTO DE PETICIONES, QUEJAS, RECLAMOS Y/O SOLICITUDES PGGs		Fecha: 05/09/2014

**PROYECTO DE CONCESION RUMICHACA - PASTO
CONTRATO DE CONCESIÓN NO 15 DEL 11 DE SEPTIEMBRE DE 2015**

**PROGRAMA DE ATENCIÓN AL USUARIO
SEGUIMIENTO DE PETICIONES, QUEJAS, RECLAMOS Y/O SOLICITUDES**

Fecha de ingreso: <u>04 / Sept / 2018</u>	Radicado de ingreso: <u>6SAU 0491-18</u>
---	--

Área responsable del tramite: <u>Construcción</u>	Fecha de remisión: <u>04 / Sept / 2018</u>
---	--

Avance en el trámite:
 Se realizó una visita a la propiedad de la sra. Emma Santacruz Andrade y se identificó que el cultivo de mora se encuentra lejos de la vía Panamericana, aproximadamente a 40 metros y en una parte baja.

Fecha de respuesta: <u>30 Sept 2018</u>	Radicado de salida: <u>6SAUR 0491-18</u>
---	--



Respuesta recibida a satisfacción por el peticionario	Si <u>X</u>	No <u> </u>
Estado del requerimiento	Abierto <u> </u>	Cerrado <u> </u>
	<u>X</u>	

Observaciones:
 Se solicitará al personal que instala la polisombra que evalúe los sitios en los cuales se requiere dicha instalación para proteger la vivienda de la sra. María Emma Santacruz.

María Emma Santacruz

Anexos: Registro Fotográfico

Profesional Social Concesionario:	Profesional Social Interventoria que verifica:
Nombre: <u>María Nelly Meza B</u>	Nombre:
Firma: <i>[Firma]</i>	Firma:
Cédula: <u>54818623</u>	Cédula:
Fecha revisión: DD/MM/AA	


 ANI Agencia Nacional de Infraestructura	SISTEMA INTEGRADO DE GESTIÓN		 UNION DEL SUR	Código: GCSP-F-133
	PROCESO	GESTIÓN CONTRACTUAL Y SEGUIMIENTO DE PROYECTOS DE INFRAESTRUCTURA DE TRANSPORTE		Versión: 001
	FORMATO	REGISTRO FOTOGRAFICO PGGs		Fecha: 05/09/2014

PROYECTO DE CONCESION
CONCESIONARIA VIAL UNION DEL SUR S.A.S
RUMICHACA – PASTO
CONTRATO DE CONCESIÓN No. 15 DEL 11 DE SEP DE 2015

REGISTRO FOTOGRAFICO

Fecha: 30/09/2018

Lugar: Vereda El Cebadal, sector San Antonio – Municipio de Tangua



En la fotografía superior se indica la ubicación del cultivo de moras ubicado en la parte baja del predio y retirado de la vía Panamericana.



Se le informó a la Señora María Emma Santacruz que se evaluará el lugar en donde se puede instalar polisombra para proteger su vivienda de la polución en la zona.