

 Agencia Nacional de Infraestructura	SISTEMA INTEGRADO DE GESTIÓN		 	Código: GCSP-F-141
	PROCESO	GESTIÓN CONTRACTUAL Y SEGUIMIENTO DE PROYECTOS DE INFRAESTRUCTURA DE TRANSPORTE		Versión: 001
	FORMATO	ACTA DE REUNIÓN DE INFORMACIÓN Y PARTICIPACIÓN COMUNITARIA PGGS		Fecha: 05/09/2014

**PROYECTO DE CONCESION VIAL UNION DEL SUR
 CONTRATO DE CONCESIÓN NO. 015 DEL 27 DE OCT DE 2015
 PROGRAMA DE INFORMACIÓN Y PARTICIPACIÓN COMUNITARIA
 ACTA DE REUNIÓN DE INFORMACIÓN Y PARTICIPACIÓN COMUNITARIA**

Área que convoca: Concesionaria Vial Unión del Sur		
Acta No. 1	Tema de Reunión: Reunión de socialización del proceso de conformación de las Zonas de Deposito de Materiales estériles o Zodmes ZODME Z 4-7	
Fecha: 15-01-2018	Hora: 4:30 p.m.	Lugar: Escuela San Pedro Obraje
Moderador: Consorcio SH		

ORDEN DEL DÍA
1. Presentación de asistentes
2. Socialización del objetivo de la reunión
3. Socialización video informativo, proceso de conformación de la ZODME y ubicación del área de Zodme Z 4-7
4. Presentación relación de impactos y medidas de manejo identificadas
5. Conclusiones y firma del acta




DESARROLLO DE LA REUNIÓN

Una vez se socializa el objetivo de la reunión convocada, se da a conocer a los asistentes la ubicación del área identificada para la ZODME, posteriormente se procede a presentar el video informativo, en donde se describen cada una de las actividades a ejecutar en el área de la Zona de depósito de material de excavación ZODME; las cuales se relacionan a continuación:

- 1- Descapote de material vegetal.
- 2- Construcción de filtros en los casos en los que sean necesarios, para captar las aguas de infiltración.
- 3- Conformación de los materiales de *cortes y excavaciones con bulldozer*.
- 4- En algunos casos los materiales se compactarán con cilindro.
- 5- Se inicia con la conformación de la primera terraza con zanjas de coronación.
- 6- Se construirán zanjas de coronación para captar y conducir las aguas lluvias y de escorrentía.
- 7- Disposición de descapote en la última capa en zonas planas con bulldozer; en taludes y bermas manualmente, facilitando la germinación natural de cobertura vegetal.
- 8- Siembra de árboles nativos, previa negociación con el propietario.
- 9- Cerramiento perimetral del área de Zodme, mediante la instalación de poli sombra.
- 10- Ubicación de señalización (entrada y salida de volquetas, maquinaria)

A continuación, se dan a conocer los impactos y medidas de manejo que se presentaran, en relación al uso de las áreas de ZODME:

IMPACTOS IDENTIFICADOS	MEDIDAS DE MANEJO A IMPLEMENTAR
Procesos erosivos	Carpado de volquetas
Procesos de remoción de masa	Humectación de vías

 Agencia Nacional de Infraestructura	SISTEMA INTEGRADO DE GESTIÓN		 	Código: GCSP-F-141
	PROCESO	GESTIÓN CONTRACTUAL Y SEGUIMIENTO DE PROYECTOS DE INFRAESTRUCTURA DE TRANSPORTE		Versión: 001
	FORMATO	ACTA DE REUNIÓN DE INFORMACIÓN Y PARTICIPACIÓN COMUNITARIA PGGs	Fecha: 05/09/2014	

Generaciones de emisiones de material particulado	Compactación y conformación de material de excavación en capas de acuerdo al diseño
Perdida de la cobertura vegetal	Reincorporación del descapote o tierra orgánica
Obstrucción o alteración de cauces márgenes y rondas hidrias	Conservar la ronda de protección 30m instalación de poli sombra
Modificación de paisaje	Construcción de filtros, drenajes y muros de contención
Cambio en las condiciones fisicoquímicas de las aguas superficiales	Revegetación de taludes

Aclaraciones dudas e inquietudes:

Un asistente de la comunidad manifiesta que en el área de Zodme actualmente se presenta acumulación de aguas.

La CVUS informa que es importante considerar que actualmente no se han construido los filtros, igualmente se tiene contemplado la construcción de un filtro longitudinal y uno transversal, con el fin de que todas las aguas se desvíen hacia los filtros, con el fin de que se evite inundaciones en predios vecinos. En los trabajos que realice la CVUS, se debe garantizar que las aguas queden bien encausadas, evitando así posibles afectaciones.

La comunidad hace la solicitud de que la CVUS realice un canal en toda la vía veredal, el cual permita la captación de las aguas de escorrentía de la vía en construcción.

La CVUS, informa que los trabajos de intervención en la vía veredal, son de competencia de la Alcaldía Municipal; sin embargo, la Alcaldía podrá hacer la solicitud y propuesta de construcción del canal a la CVUS, de esta manera técnicamente se definirá que manejo se les dará a estas aguas y su viabilidad.




El funcionario de la Alcaldía Municipal indaga si en los predios en donde la alcantarilla va a decolar, se hace una negociación con el propietario.

La CVUS, informa que una vez identificadas las áreas para ubicación de alcantarillas y estas contempladas en la Licencia Ambiental otorgada por la Autoridad Ambiental, se procede a construir las alcantarillas, las cuales por normatividad no se consideran o necesita permisos de propietarios; sin embargo dentro del proyecto se tienen contempladas medidas de manejo, las cuales permitirán evitar futuras afectaciones de predios y viviendas.

El presidente de la JAC de la vereda San Pedro Obraje indaga si en la vía veredal (antigua panamericana) se tiene contemplado la construcción de nuevas alcantarillas.

La CVUS informa que se tiene contemplado el cruce de alcantarillas, y de acuerdo a la solicitud que realice la Alcaldía se contemplará las adecuaciones o construcciones de estas.

El funcionario de la Alcaldía, solicita a la CVUS un informe en donde se especifique la ubicación y construcción de las nuevas alcantarillas, con el fin de verificar si con la construcción de estas se intervienen predios y viviendas, de esta manera se propone trabajar con la CVUS, en nuevas alternativas de ubicación de alcantarillas

 Agencia Nacional de Infraestructura	SISTEMA INTEGRADO DE GESTIÓN		 	Código: GCSP-F-141
	PROCESO	GESTIÓN CONTRACTUAL Y SEGUIMIENTO DE PROYECTOS DE INFRAESTRUCTURA DE TRANSPORTE		Versión: 001
	FORMATO	ACTA DE REUNIÓN DE INFORMACIÓN Y PARTICIPACIÓN COMUNITARIA PGGS		Fecha: 05/09/2014

El funcionario de la Alcaldía manifiesta que la comunidad no quiere entorpecer el proceso constructivo, sin embargo, manifiesta que, con la construcción de la doble calzada, la comunidad tenga la posibilidad de mejora, igualmente manifiesta a todos los asistentes que en caso de presentar dudas e inquietudes se pueden acercar al punto de atención al usuario ubicado en Tangua (vivienda del señor Arellano Meneses)

La comunidad hace la solicitud de que se le realice mantenimiento, adecuación y manejo de las aguas en el corte que actualmente se tiene, debido a que este tramo de la vía presenta deterioro, por la salida de agua.

La CVUS, informa que realizara la adecuación de este tamo, considerando los tiempos en los que se tiene contemplado la intervención total de esta vía.






El funcionario de la Alcaldía manifiesta su preocupación por que, con el corte de la vía, se interviene la vía veredal, indaga si la CVUS mejorara la vía que conduce a la Magdalena.



La CVUS, informa que no es de su competencia la adecuación de esta vía, únicamente garantizara los accesos a predios.

COMPROMISOS

COMPROMISO	RESPONSABLE	FECHA SEGUIMIENTO
Ninguno		

Para constancia firma

NOMBRE	CARGO - GRUPO	FIRMA
Karel Portilla	P. social cus	
Martín Port Prado	Sac. planeación	
Nector Emilia Ibarra	Presidente JAC Tablón	
Celimo Lopez	Presidente CAU	
Susana Cordoba	Residente Obra	

	SISTEMA INTEGRADO DE GESTIÓN			Código: GCSP-F-133
	PROCESO	GESTIÓN CONTRACTUAL Y SEGUIMIENTO DE PROYECTOS DE INFRAESTRUCTURA DE TRANSPORTE		Versión: 001
	FORMATO	REGISTRO FOTOGRÁFICO PGGS		Fecha: 05/09/2014

PROYECTO DE CONCESION
CONCESIONARIA VIAL UNION DEL SUR S.A.S
RUMICHACA – PASTO
CONTRATO DE CONCESIÓN No. 15 DEL 11 DE SEP DE 2015

REGISTRO FOTOGRÁFICO

Fecha: 15 / 01 / 2018
Lugar: Escuela Vereda San Pedro Obraje - Municipio Tangua



Socialización proceso de conformación de la ZODME Z4-7 con la comunidad aledaña de la Vereda San Pedro Obraje – Municipio de Tangua.

Fecha: 15 de Enero de 2018

Hora: 4:30 PM

Lugar: Obraje San Pedro Unión del Sur

Quién Convoca, (Área y Cargo): Escwela Concesionaria Vial Unión del Sur

Objeto/Tema: Socialización proceso conformación áreas identificadas como Zedmes 24-7

NOMBRE	CEDULA	CARGO	ENTIDAD / DEPENDENCIA	E-MAIL	TELÉFONO / EXT	DIRECCIÓN	FIRMA
-Eli-ven Lopez	7832700401519	Oficial	San Pedro		3117939735	Eli-ven Lopez	
Alba Lucy Dorado	27488512	Tecnologa	San Pedro Obraj.		321664176	San Pedro	
Puigueserred de los Rios	5353726	obrero	San Pedro Obraj.		321664176	San Pedro	
FREY URGINA	98326710	obrero	San Pedro Obraj.		3108994100	San Pedro Obraj.	
Felipe Benjamin Cardona	5353446	Maestro	San Pedro Obraj.		313664490	San Pedro	
Eriberto Alexander	5353286	obrero	San Pedro Obraj.		3108981774	Eriberto A.	
Juice Cabalo	18195397	INSTRUMENTAL	UNIFUNTA		3101851016	PASTO	
Aldemiro Sanchez B	36751270	Interventor	Social		3006185177	Pasto	
Kary Portillo C.	108553766	P. Social	C.V.U.S	Reporting@UniondelSur.co	3157972331	PASTO	
Carlos Uribe	8706955	Donado	C.V.U.S	carvallego@uniondelSur.co	-	Pasto	
Mariano Alvarado	13065734	conductor	C.V.U.S.		3106475753	PASTO	
Anyela Ossa	36309890	P. Social	C.V.U.S	aoassa@uniondelSur.co	3168781493	Pasto	
Zoila Mantenegro	27486782	S.P. Obraje	San Pedro Obraje		3216432529		
Milena Ojeda	37724519	Ros. Social	CSH	moguelos@uniondelSur.co	3103371748	Pasto	

Fecha: 15-Enero-2018

Hora: 4:30 p.m

Lugar: Escuela San Pedro Obraje

Quién Convoca, (Área y Cargo): CUVS.

Objeto/Tema: socialización proceso conformación áreas identificadas como zonas 24-7.

NOMBRE	CEDULA	CARGO	ENTIDAD / DEPENDENCIA	E-MAIL	TELÉFONO / EXT	DIRECCIÓN	FIRMA
ROBERTO PAZ	983767109	Sec. planeación	Alcaldía	Planacion@fonsun-nari.gov.co	3127730774	Tangar	[Firma]
Hector Ibarra	5353155	Presidente Junta Elección comunal	Junta acción comunal Tablon Obraje	---	3104323756	Tablon Obraje	[Firma]
Pablo Urbina	12748565	---	San Pedro Obraje	---	3123263001	Sede Obraje	[Firma]
ROBERTO RUIZ	98325688	Agricultor	San Pedro Obraje	---	3123531516	Son Pedro Obraje	[Firma]
Eugenias Anshina	3353049	Agricultora	Vereda Obraje	---	3104643676	Son Pedro Obraje	[Firma]
JULIO GUILLEMO	5353634	maestro	Vereda Obraje	---	3129228660	Obraje	[Firma]
Francisco Javirdelacruz	1086224453	Operador	San Pedro Obraje	Juanurbina1994@hotmail.com	3215756067	Obraje	[Firma]
Oliver Jairo Urbina	1086222277	Oficial	San Pedro Obraje	---	3233480330	Obraje	[Firma]
Luis aurelio Urbino	9832570	Cadenero	San Pedro Obraje	Luis290610	3157677850	Obraje	[Firma]
Mar Cos-Lopez	5353693	---	San Pedro Obraje	---	---	---	[Firma]
Celimo Lopez	98325600	Presidente	San Pedro Obraje	---	3798676609	---	[Firma]
Pablo Orillo	7086222277	Oficial	---	---	3142450641	Obraje	[Firma]
LAURENIO DE LA CRUZ	98325008	Obrero	San Pedro Obraje	---	3104416648	Sede Obraje	[Firma]