	SISTEMA INTEGRADO DE GESTIÓN		Código: SEPG-F-027
	PROCESO	SISTEMA ESTRATÉGICO DE PLANEACIÓN Y GESTIÓN	Versión: 005
	FORMATO	ACTA DE REUNIÓN	Fecha: 30/05/2019

Acta No: Tipo de Reunión: Interna Externa

AREA RESPONSABLE:	(Redes y/o áreas de la cual se genera el acta)		
OBJETIVO DE LA REUNIÓN:	Entrega reunión de SIT. reunión de seguimiento indicando proyecto, etc)		
FECHA Y HORA DE LA REUNIÓN:	Fecha: 17-09-2020	Hora Inicio: 3:00	Hora Fin:

AGENDA DE LA REUNIÓN (Lista de temas a tratar)
- Realizar recorrido para identificar la operatividad de la red reestablecida.

DESARROLLO DE LA REUNIÓN (Descripción de cada uno de los temas tratados)
- Se realizó recorrido para identificar la operatividad de la red; Se realizó prueba con el vertimiento de agua en carrotanque identificando que el flujo de agua atraviesa caja de encoque en concreto y cámaras de inspección en mamposteña y una caja en concreto para descole a canal natural obieto; Durante la trayectoria del distrito de riego intervenido por la CVOS, la conducción se realizó en tubería estructurada de 10" pulgadas. Se pudo validar en campo que se restablece el flujo normal de agua desde el punto en la antigua vía Panamericana hasta el punto de entrega en la vía de acceso a San Pedro Obraje.



Agencia Nacional de
Infraestructura

SISTEMA INTEGRADO DE GESTIÓN

Código: SEPG-F-027

PROCESO

**SISTEMA ESTRATÉGICO DE PLANEACIÓN Y
GESTIÓN**

Versión: 005

FORMATO

ACTA DE REUNIÓN

Fecha: 30/05/2019

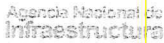
DESARROLLO DE LA REUNIÓN

(Descripción de cada uno de los temas tratados)


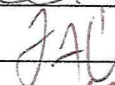
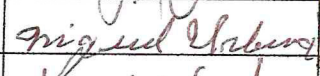
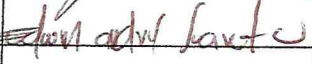
Los señores Andres Suarez y Miguel Timaná observaron la conducción del agua, validando la entrega de la red reestablecida a satisfacción.

Se establece compromiso con el representante del operador, de que el día lunes 27 se reestablecerá el flujo de agua, como estaba anterior a la intervención de la vía para identificar la mejor forma de canalizar el agua a la caja de entrada del distrito.

En cuanto a otras solicitudes relacionadas con limpieza de canales en predio privado y el resarcimiento de daños informados a partir del proceso constructivo, se aclara que el área de redes no podrá dar trámite.

	SISTEMA INTEGRADO DE GESTIÓN		Código: SEPG-F-027
	PROCESO	SISTEMA ESTRATÉGICO DE PLANEACIÓN Y GESTIÓN	Versión: 005
	FORMATO	ACTA DE REUNIÓN	Fecha: 30/05/2019

COMPROMISOS		
COMPROMISO	RESPONSABLE Y CARGO	FECHA ENTREGA

APROBACIÓN DEL ACTA (Diligenciar solamente si la reunión lo exige)			
NOMBRE Y APELLIDOS	ENTIDAD	CARGO	FIRMA
Diana Engler	CONSORCIO SH	Asp Social.	
John Cabrera	CONSORCIO SH	Residente obra	
Miguel Urbina	OPERADOR FCD ELEG O.		
Edwin Andrés Jarama	TEXAGO - habitante Cacho Verd.		
Do			


Mediante el registro de sus datos personales en este documento usted autoriza a la Agencia Nacional de Infraestructura ANI, para la recolección, almacenamiento y uso de los mismos con la finalidad de informarle los servicios que presta la entidad y/o solicitarle que evalúe y califique la calidad de los mismos.
 Usted como Titular de la información, tiene derecho a conocer, actualizar y rectificar sus datos personales, a ser informado sobre el uso que se ha dado a los mismos, de acuerdo con la Ley 1581 de 2012, revocar y/o solicitar la supresión de sus datos cuando sea procedente y acceder de forma gratuita a ellos. En la ANI cumplimos con nuestra política de Manejo, Tratamiento y Protección de Datos Personales la cual invitamos a conocer en la página web de la entidad www.ani.gov.co

ASISTENTES A LA REUNIÓN

Los asistentes a la reunión se encuentran registrados en el formato "Registro de Asistencia", SEPG-F-016 (el registro de asistencia es de uso obligatorio).

Nota 1: Si se trata de reuniones con terceros deben como mínimo participar dos personas de la AGENCIA NACIONAL DE INFRAESTRUCTURA-ANI

- 109 Subeng
 - 35320110 (R9+R3U) Contragesto. Fernando Tamariz

	SISTEMA INTEGRADO DE GESTIÓN		Código: GCSP-F-133
	PROCESO	GESTIÓN CONTRACTUAL Y SEGUIMIENTO DE PROYECTOS DE INFRAESTRUCTURA DE TRANSPORTE	LOGO DE LA FIRMA CONCESIONARIA
	FORMATO	REGISTRO FOTOGRÁFICO PGGs – UNIDADES SOCIALES TRASLADADAS	
			Fecha: 13/04/2018

**PROYECTO DE CONCESION RUMICHACA - PASTO
CONTRATO DE CONCESIÓN NO. 15 DEL 11 DE SEPTIEMBRE DE 2015**

REGISTRO FOTOGRÁFICO

Fecha: <u>17-09-2020</u>
Lugar: VEREDA SAN PEDRO OBRAJE-TANGUA

	
<p>Descripción: Ingeniero Redes TR 2, el señor Miguel Urbina y Andres Suarez, validando el funcionamiento del distrito de riego.</p>	<p>Descripción: Se observa caja en concreto para descole a canal natural abierto, el paso del agua hacia el canal natural y el señor Miguel Timaná presenciando el funcionamiento de la red.</p>