
 ANI Agencia Nacional de Infraestructura	SISTEMA INTEGRADO DE GESTIÓN		Código: SEPG-F-027
	PROCESO	SISTEMA ESTRATÉGICO DE PLANEACIÓN Y GESTIÓN	Versión: 005
	FORMATO	ACTA DE REUNIÓN	Fecha: 30/05/2019

Acta No: Tipo de Reunión: Interna Externa

AREA RESPONSABLE:	Predial			
OBJETIVO DE LA REUNIÓN:	Visita de inspección con el especialista al predio de la Sra. Aura Lenni Santacruz - Gsta 0097-71			
FECHA Y HORA DE LA REUNIÓN:	Fecha: 26 Abril 2021	Hora Inicio:	9:00 am	Hora Fin: 10:00 am.

AGENDA DE LA REUNIÓN (Lista de temas a tratar)
1. Presentación de Asistentes; Ing. Bairon Potosi - Apoyo Técnico Secretaria de Planeación de Tangua; Ing. Miguel González - Ingeniero Geotecnista Consorcio SH; Ingeniera Técnico-predial Drian Ramirez; Ing Aux Predial Sofia Romo; Residente Social Maria Nelly Meza B-

DESARROLLO DE LA REUNIÓN (Descripción de cada uno de los temas tratados)
En la presente fecha se realiza visita de inspección a la propiedad de la Sra. Aura Lenni Santacruz con el representante de la Secretaria de Planeación de Tangua Ing. Bairon Potosi. Se aclara que el Sec. de Planeación fue el encargado de coordinar la presente visita acordada desde el 25 de marzo 21, la cual fue aplazada en dos ocasiones por las siguientes razones: 1ª por la Sra. Aura Lenni Santacruz debido a medidas preventivas Anticovid 19 y la 2ª porque el ingeniero geotecnista del Consorcio SH no se encontraba en la ciudad. La fecha de la presente visita fue confirmada por el Secretario de Planeación de Tangua Nelson Boerrero desde la semana pasada. El ingeniero geotecnista del Consorcio SH Miguel González explica al Ing. Bairon Potosi el informe que fue entregado a la Sra. Aura Lenni Santacruz el 25 de marzo 2021 indicando las razones por las cuales a la fecha de la presente acta. el talud oledaño a la vivienda de la Sra. Santacruz se encuentra ESTABLE.




 Agencia Nacional de Infraestructura	SISTEMA INTEGRADO DE GESTIÓN		Código: SEPG-F-027
	PROCESO	SISTEMA ESTRATÉGICO DE PLANEACIÓN Y GESTIÓN	Versión: 005
	FORMATO	ACTA DE REUNIÓN	Fecha: 30/05/2019

DESARROLLO DE LA REUNIÓN
(Descripción de cada uno de los temas tratados)

Y se han hecho inspecciones periódicas tomando registros fotográficos, los cuales se adjuntan a la presente acta y se evidencia un talud estable, en conclusión, se garantiza la estabilidad del talud, aclarando que cualquier intervención que realice la propietaria a este talud como retro de cupo vegetal u otro es responsabilidad de la sra. Aura Lenzi Santacruz. Se verifica que las recomendaciones descritas en el informe entregado a la Sra Santacruz el 25/03/2019 fueron realizadas, dando por cerrado el caso de la ESAU 0097-21.



//

COMPROMISOS		
COMPROMISO	RESPONSABLE Y CARGO	FECHA ENTREGA
_____	_____	_____
_____	_____	_____

APROBACIÓN DEL ACTA (Diligenciar solamente si la reunión lo exige)			
NOMBRE Y APELLIDOS	ENTIDAD	CARGO	FIRMA
Barron Potosi	Alcaldia Tongva	Area Planeación	
Miguel GONZALEZ	CSH	Geologo	
DIANA RAMIREZ	CSH	Ing. Redia	Consortio SH
Sofia Romo	CSH	Ing. Aux	Sofia Romo
Mónica Nelly Vera B	Consortio SH	Residente Social	

Mediante el registro de sus datos personales en este documento usted autoriza a la Agencia Nacional de Infraestructura ANI, para la recolección, almacenamiento y uso de los mismos con la finalidad de informarle los servicios que presta la entidad y/o solicitarle que evalúe y califique la calidad de los mismos.

Usted como Titular de la información, tiene derecho a conocer, actualizar y rectificar sus datos personales, a ser informado sobre el uso que se ha dado a los mismos, de acuerdo con la Ley 1581 de 2012, revocar y/o solicitar la supresión de sus datos cuando sea procedente y acceder de forma gratuita a ellos. En la ANI cumplimos con nuestra política de Manejo, Tratamiento y Protección de Datos Personales la cual invitamos a conocer en la página web de la entidad www.ani.gov.co

	SISTEMA INTEGRADO DE GESTIÓN			Código: GCSP-F-133
	PROCESO	GESTIÓN CONTRACTUAL Y SEGUIMIENTO DE PROYECTOS DE INFRAESTRUCTURA DE TRANSPORTE		Versión: 002
	FORMATO	REGISTRO FOTOGRÁFICO PGGs		Fecha: 13/04/2018


**PROYECTO DE CONCESION RUMICHACA - PASTO
CONTRATO DE CONCESIÓN NO. 15 DEL 11 DE SEPTIEMBRE DE 2015**

REGISTRO FOTOGRÁFICO

Fecha: 26 /04/ 2021
Lugar: Barrio Corazón de Jesús - Tangua



Se hizo el cierre de la GSAU 0097-21 de la Sra. Aura Lenni Santacruz, con el ingeniero de apoyo técnico de la Secretaría de planeación de Tangua Bairon Potosí, aclarando que la fecha de la visita fue aplazada dos veces por las partes y la reunión de hoy fue coordinada por el Secretario de Planeación de Tangua.



El ingeniero geotecnista del Consorcio SH explicó al ing. Bairon Potosí el informe que fue entregado a la sra Aura Lenni Santacruz el 25 de marzo de 2021, indicando las razones por las cuales a la fecha de la presente acta el talud aledaño a la vivienda de la Sra Santacruz se encuentra estable.

