
 Agencia Nacional de Infraestructura	SISTEMA INTEGRADO DE GESTIÓN		Código: SEPG-F-027
	PROCESO	SISTEMA ESTRATÉGICO DE PLANEACIÓN Y GESTIÓN	
	FORMATO	ACTA DE REUNIÓN	
			Fecha: 30/05/2019

Acta No: Tipo de Reunión: Interna Externa

AREA RESPONSABLE:	Técnica-Social			
OBJETIVO DE LA REUNIÓN:	Revisión actas de vecondad y demarcación, Br. El Vergel.			
FECHA Y HORA DE LA REUNIÓN:	Fecha: 21/02/22	Hora Inicio: 9:30	Hora Fin: 4:21	

AGENDA DE LA REUNIÓN (Lista de temas a tratar)
<ul style="list-style-type: none"> • Revisión Actas de vecondad. • Demarcación




DESARROLLO DE LA REUNIÓN (Descripción de cada uno de los temas tratados)
<p>Se da inicio a la verificación de las actas de vecondad realizadas por parte de la alcaldía, durante la revisión con la persona encargada, Jessica Maroñas, Apoyo a Gestión de Riego, se identifica que las actas no están completas, puesto que solo relaciona las fachadas de las viviendas y no describe el estado en que se encuentran.</p> <p>Por lo tanto, se recomienda complementar la información conforme lo solicita la concesionaria; así mismo, levantar la información de los cultivos aledaños por donde se proyecta construir el canal.</p> <p>En cuanto a la demarcación, se realiza el levantamiento topográfico y señalización en el barrio el vergel.</p> <p>Para el día martes, 22 de febrero, se dará continuidad de la demarcación en el Barrio (Simón) Bolívar. y la alcantarilla que conduce al front</p>

 ANI Agencia Nacional de Infraestructura	SISTEMA INTEGRADO DE GESTIÓN		Código: SEPG-F-027
	PROCESO	SISTEMA ESTRATÉGICO DE PLANEACIÓN Y GESTIÓN	Versión: 005
	FORMATO	ACTA DE REUNIÓN	Fecha: 30/05/2019

DESARROLLO DE LA REUNIÓN
(Descripción de cada uno de los temas tratados)

Siendo las 4:21, se da por terminada el recorrido

COMPROMISOS		
COMPROMISO	RESPONSABLE Y CARGO	FECHA ENTREGA



APROBACIÓN DEL ACTA (Diligenciar solamente si la reunión lo exige)			
NOMBRE Y APELLIDOS	ENTIDAD	CARGO	FIRMA
Jessica Madroñero	Alcaldía	Sec. Gobierno	
Givir Solarte	CIKS	Ing. Residente	
Sandra Payó	CUU	Pro. Social	

Mediante el registro de sus datos personales en este documento usted autoriza a la Agencia Nacional de Infraestructura ANI, para la recolección, almacenamiento y uso de los mismos con la finalidad de informarle los servicios que presta la entidad y/o solicitarle que evalúe y califique la calidad de los mismos.
 Usted como Titular de la información, tiene derecho a conocer, actualizar y rectificar sus datos personales, a ser informado sobre el uso que se ha dado a los mismos, de acuerdo con la Ley 1581 de 2012, revocar y/o solicitar la supresión de sus datos cuando sea procedente y acceder de forma gratuita a ellos. En la ANI cumplimos con nuestra política de Manejo, Tratamiento y Protección de Datos Personales la cual invitamos a conocer en la página web de la entidad www.ani.gov.co

ASISTENTES A LA REUNIÓN

Los asistentes a la reunión se encuentran registrados en el formato "Registro de Asistencia", SEPG-F-016 (el registro de asistencia es de uso obligatorio).

Nota 1: Si se trata de reuniones con terceros deben como mínimo participar dos personas de la AGENCIA NACIONAL DE INFRAESTRUCTURA-ANI

 ANI Agencia Nacional de Infraestructura	SISTEMA INTEGRADO DE GESTIÓN		 CONCESIONARIA DEL UNION DEL SUR	Código: GCSP-F-133
	PROCESO	GESTIÓN CONTRACTUAL Y SEGUIMIENTO DE PROYECTOS DE INFRAESTRUCTURA DE TRANSPORTE		Versión: 002
	FORMATO	REGISTRO FOTOGRÁFICO PGGs – UNIDADES SOCIALES TRASLADADAS		Fecha: 13/04/2018

**PROYECTO DE CONCESION RUMICHACA -PASTO
 CONTRATO DE CONCESIÓN NO. 015 DEL 15 DE SEPT DE 15**

REGISTRO FOTOGRÁFICO

Fecha: 21/02/22
Lugar: Barrio El Vergel



Revisión actas de vecidad y demarcación Barrio El Vergel.