



ACTA DE VECINDAD

Fecha Aprobación: 13/07/2017

Versión: 01

Fecha de elaboración: 12 01 2021 No. DE ACTA 101
 UNIDAD FUNCIONAL: OF 13 TIPO DE ACTA DE VECINDAD:
 Fecha comunicación de visita 10 10 2021 Inicial Seguimiento Final

TIPO DE INFRAESTRUCTURA VIVIENDA MURO ACCESO OTRO
 LOCALIZACIÓN DEL PREDIO
 DEPARTAMENTO: Nariño MUNICIPIO: Ipiales VEREDA: San Juan
 PR Inicial: 13+600 PR Final: 13+670 Margen: Derecho Izquierdo
 Dirección: San Juan Nombre propietario: Jose Bayardo Chavez Lasso C.C 87710765

INFORMACIÓN GENERAL DE LA PERSONA QUE ATENDIÓ LA DILIGENCIA
 NOMBRES Y APELLIDOS: Jose Bayardo Chavez TELÉFONO: 310 4218434
 C.C 87710765 De: Ipiales Parentesco Propietario

DESCRIPCIÓN DEL PREDIO

Tenencia: Propietario Arrendatario Administrador Otro: _____

SERVICIOS PÚBLICOS:	OBSERVACIONES	USO ACTUAL
1. Agua: <input checked="" type="checkbox"/> SI <input type="checkbox"/> NO	_____	1. Vivienda <input checked="" type="checkbox"/> 2. Comercial <input type="checkbox"/>
2. Alcantarillado: <input checked="" type="checkbox"/> SI <input type="checkbox"/> NO	_____	3. Institucional <input type="checkbox"/> 4. Industrial <input type="checkbox"/>
3. Energía: <input checked="" type="checkbox"/> SI <input type="checkbox"/> NO	_____	5. Mixto <input type="checkbox"/> 6. Educativo <input type="checkbox"/>
4. Teléfonos: <input type="checkbox"/> SI <input checked="" type="checkbox"/> NO	_____	7. Recreacional <input type="checkbox"/> 8. Baldío <input type="checkbox"/>
5. Gas: <input checked="" type="checkbox"/> SI <input type="checkbox"/> NO	<u>Pipeta</u>	9. Residencial <input type="checkbox"/> 10. Agropecuario <input type="checkbox"/>
6. Tv satelital: <input checked="" type="checkbox"/> SI <input type="checkbox"/> NO	_____	11. Minero <input type="checkbox"/> 12. Religioso <input type="checkbox"/>
7. Otro: <input checked="" type="checkbox"/> SI <input type="checkbox"/> NO	<u>Internet</u>	8. Otro _____

ACTIVIDADES PRODUCTIVAS

1. Cultivos <input type="checkbox"/> SI <input checked="" type="checkbox"/> NO	_____	ACCESIBILIDAD
2. Ganadería <input type="checkbox"/> SI <input checked="" type="checkbox"/> NO	_____	1. Servidumbre <input type="checkbox"/> 2. Carreteable <input checked="" type="checkbox"/>
3. Otros <input type="checkbox"/> SI <input checked="" type="checkbox"/> NO	_____	3. Vía Pública <input type="checkbox"/>
		4. Otro _____

TOPOGRAFÍA	FACHADA	MUROS	ANDEN	CUBIERTA
1. Plana <input type="checkbox"/>	Repellada <input type="checkbox"/>	Ladrillo <input checked="" type="checkbox"/>	Concreto <input checked="" type="checkbox"/>	Teja de barro <input type="checkbox"/>
2. Montañosa <input checked="" type="checkbox"/>	Estucada <input type="checkbox"/>	Bloque de concreto <input type="checkbox"/>	Tierra <input type="checkbox"/>	Losa <input checked="" type="checkbox"/>
3. Ondulada <input type="checkbox"/>	Pintada <input checked="" type="checkbox"/>	Tapia <input type="checkbox"/>	Tableta <input type="checkbox"/>	Eternit <input type="checkbox"/>
4. Escarpada <input type="checkbox"/>	Sin acabados <input type="checkbox"/>	Prefabricado <input type="checkbox"/>	N.A <input type="checkbox"/>	Zinc <input type="checkbox"/>

ESTRUCTURA	PISOS	CERRAMIENTO
Mampostería en ladrillo <input checked="" type="checkbox"/>	Baldosa <input type="checkbox"/>	Reja <input type="checkbox"/>
Mampostería en bloque <input type="checkbox"/>	Concreto <input type="checkbox"/>	Muro <input type="checkbox"/>
Pórticos <input type="checkbox"/>	Tierra <input type="checkbox"/>	No tiene <input checked="" type="checkbox"/>
Combinado <input type="checkbox"/>	Madera <input type="checkbox"/>	Postes de madera <input type="checkbox"/>
Otro _____	Cerámica <input checked="" type="checkbox"/>	Otro _____

VoBo. Propietario _____

GRIETAS Y FISURAS		HUMEDADES		OTROS		HUNDIMIENTO DE PISOS	
Muros <input type="checkbox"/>		Muros <input type="checkbox"/>		Muro de contención <input type="checkbox"/>	Si <input type="checkbox"/>	No <input checked="" type="checkbox"/>	
Pisos <input type="checkbox"/>		Pisos <input type="checkbox"/>		Filtros <input type="checkbox"/>			
Losa <input type="checkbox"/>		Losa <input type="checkbox"/>		Drenajes <input type="checkbox"/>		DESPLAZAMIENTOS	
Columnas <input type="checkbox"/>		Columnas <input type="checkbox"/>		<u>Ninguno</u>	Muros <input type="checkbox"/>	Columnas <input type="checkbox"/>	
Otro <u>Ninguno</u>		Otro <u>Ninguno</u>			Otro <u>Ninguno</u>		

Preguntas de la edificación:

Su construcción cuenta con permiso de Planeación ?:

SI NO

Que fecha fue construida esta estructura?

Su construcción cuenta con diseño Estructural ?:

SI NO

Aproximadamente 11 años.

OBSERVACIONES ADICIONALES :

Se anexan 23 fotografías

Coordenado: 0° 53' 34,09" N
-77° 32' 58,03" W

FALLAS PRESENTES EN LAS ESTRUCTURAS:

No se evidencian.

CONDICIONES ACTUALES DEL ÁREA ALEDAÑA (deslizamientos, fallas, pérdida de banca, etc.)

Deslizamiento de roca.

Para constancia firman quienes intervienen, a los 12 días del mes de Enero de 2021

PROPIETARIO O REPRESENTANTE

Firma: José Bayardo Chaves
 Nombre: José Bayardo Chaves
 Cédula: 87710765
 Teléfono: 3104215434

LÍDER LEVANTAMIENTO ACTA DE VECINDAD

Firma: [Firma]
 Nombre: José Fernando Tirana Ortaño
 Cédula: 1008338498
 Cargo: Ingeniero Auxiliar de Campo

REPRESENTANTE CONSORCIO SH

Firma: _____
 Nombre: Jorge Pérez Blanco
 Cédula: 599215
 Cargo: Director técnico


REPRESENTANTE DE LA CONCESIONARIA

Firma: _____
 Nombre: _____
 Cédula: _____
 Cargo: _____

José Bayardo Chaves

REGISTRO FOTOGRÁFICO

(registrar Fachada, acceso, pisos, muros, techo, cocina, baño, patio y demás elementos críticos que a futuro deban ser registrados)



Identificación de fachada frontal de la vivienda.



Se realiza visita en la cual el propietario manifiesta que en el mes de julio de 2020 se genero un deslizamiento de rocas provenientes del CO-157 la cuales impactaron un tanque plástico y batería sanitaria que no estaba instalada.



Identificación de batería sanitaria impactada y fracturada.



Identificación de tanque plástico impactado.



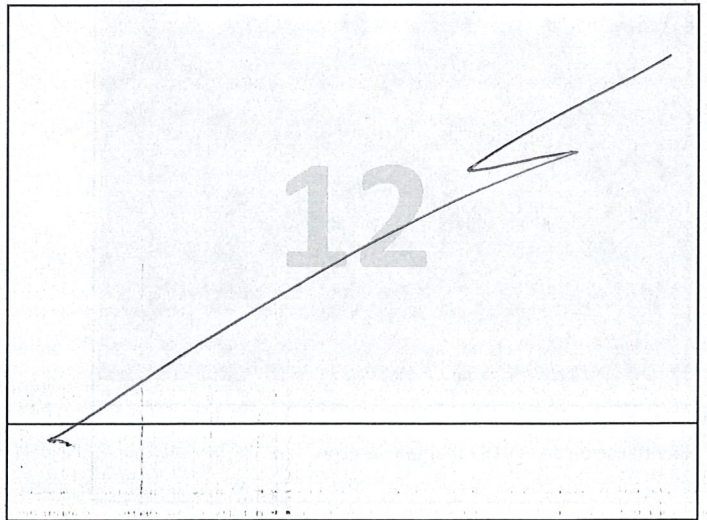
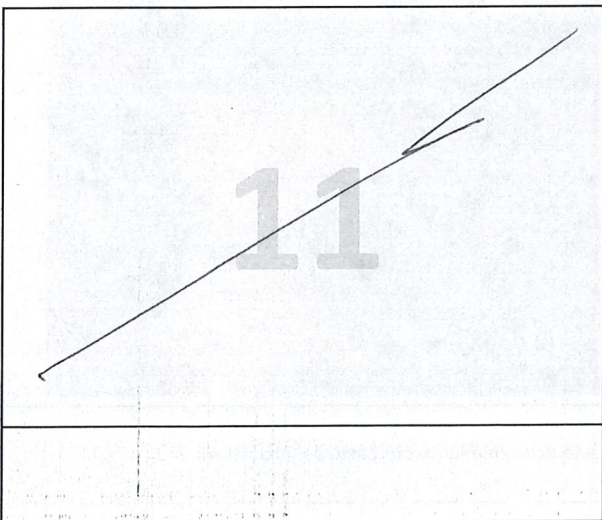

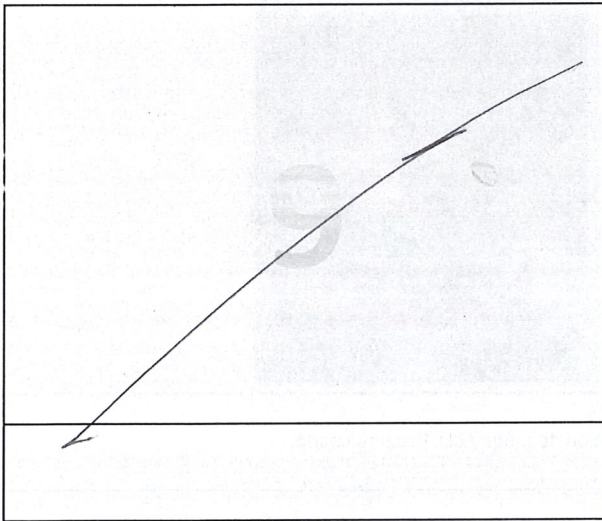

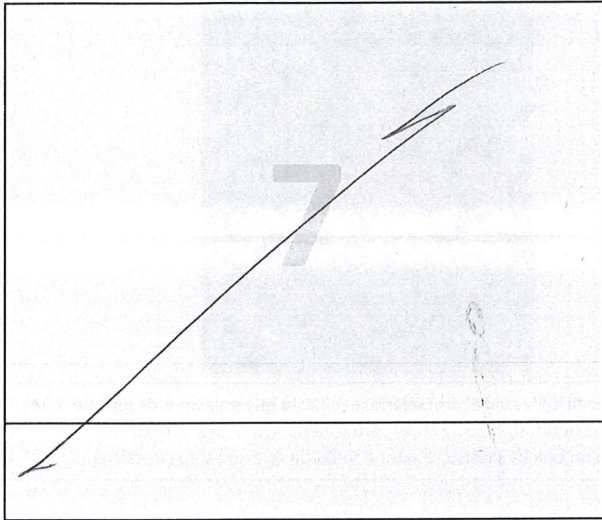
Identificación de CO-157 margen derecho



Firma de acta de seguimiento por parte del propietario

REGISTRO FOTOGRÁFICO

(registrar Fachada, acceso, pisos, muros, techo, cocina, baño, patio y demás elementos críticos que a futuro deban ser registrados)



ANEXO

El día 12 de enero de 2021 se realiza visita técnica a la vivienda del señor Bayardo Chavez para llevar a cabo acta de Seguimiento.

La visita es atendida por el Propietario quien manifiesta que en el mes de Julio del 2020 hubo deslizamiento de roca del C0157 el cual el causó impacto en batería sanitaria, el Propietario suministra registro fotografico de las afectaciones

Peticiones del Propietario: Remuneración económica de afectaciones producidas por deslizamiento de rocas.

• Además se refiere afectación en una hornilla por impacto de roca.
Conclusiones:

• El propietario suministrará cotización de batería sanitaria y tanque plástico que fueron afectados por deslizamiento.

• El propietario manifiesta que por afectaciones solicita remuneración en materiales.

• Las afectaciones que presentaron fueron causadas por deslizamiento de roca en el C0157 debido a actividades en dicho corte.

• La hornilla fue impactada por roca deslizada la cual generó fracturas de cerámicas. (3)



ANEXO