



Fecha Aprobación: 13/07/2017

Versión: 01

Fecha de elaboración: 19 04 2021

No. DE ACTA 27

UNIDAD FUNCIONAL: UF2

TIPO DE ACTA DE VECINDAD:

Fecha comunicación de visita 19/09/2021 Inicial [] Seguimiento [X] Final []

TIPO DE INFRAESTRUCTURA VIVIENDA [X] MURO [] ACCESO [] OTRO []

LOCALIZACIÓN DEL PREDIO

DEPARTAMENTO: Nariño MUNICIPIO: Contadero VEREDA: San Jose Quisne

PR Inicial: 26+780 PR Final: 27+800 Margen: Derecho Izquierdo

Dirección: San Jose Quisne Nombre propietario: Luis Alfonso Cruz C.C 5267737

INFORMACIÓN GENERAL DE LA PERSONA QUE ATENDIÓ LA DILIGENCIA

NOMBRES Y APELLIDOS: Luis Alfonso Cruz TELÉFONO: 3187032122

C.C 5267737 De: Iles Parentesco Propietario

DESCRIPCIÓN DEL PREDIO

Tenencia: Propietario [X] Arrendatario [] Administrador [] Otro: []

SERVICIOS PÚBLICOS: OBSERVACIONES USO ACTUAL

Table with 3 columns: Servicios Públicos (Agua, Alcantarillado, Energía, Teléfonos, Gas, Tv satelital, Otro), Observaciones (Pipeta), and Uso Actual (Vivienda, Comercial, Institucional, Industrial, Mixto, Educativo, Recreacional, Baldío, Residencial, Agropecuario, Minero, Religioso, Otro).

ACTIVIDADES PRODUCTIVAS

Table with 2 columns: Actividades Productivas (Cultivos, Ganadería, Otros) and Accesibilidad (Servidumbre, Carreteable, Vía Pública, Otro).

Table with 4 columns: Topografía (Plana, Montañosa, Ondulada, Escarpada), Fachada (Repellada, Estucada, Pintada, Sin acabados), Muros (Ladrillo, Bloque de concreto, Tapia, Prefabricado), and Andén (Concreto, Tierra, Tableta, N.A.).

Table with 3 columns: Estructura (Mampostería en ladrillo, Mampostería en bloque, Pórticos, Combinado, Otro), Pisos (Baldosa, Concreto, Tierra, Madera, Cerámica, Otro), and Cerramiento (Reja, Muro, No tiene, Postes de madera, Alambre de púa, Cerramiento Vegetal, Postes de concreto, Otro, VoBo. Propietario).



ACTA DE VECINDAD

Fecha Aprobación: 13/07/2017

Versión: 01

GRIETAS Y FISURAS

Muros
Pisos
Losa
Columnas
Otro

HUMEDADES

Muros
Pisos
Losa
Columnas
Otro Ninguno

OTROS

Muro de contención
Filtros
Drenajes
Ninguno

HUNDIMIENTO DE PISOS

Si No
DESPLAZAMIENTOS
Muros Columnas
Otro Ninguno

Preguntas de la edificación:

Su construcción cuenta con permiso de Planeación?: SI NO
Su construcción cuenta con diseño Estructural?: SI NO

Que fecha fue construida esta estructura?

OBSERVACIONES ADICIONALES

Se realiza acto de levantamiento por solicitud de propietario
Se anexan 65 fotografías Coordenadas: 0° 56' 30" 63" N
-77° 29' 35" 23" W

FALLAS PRESENTES EN LAS ESTRUCTURAS:

Fisuras muros

CONDICIONES ACTUALES DEL ÁREA ALEDAÑA (deslizamientos, fallas, pérdida de banca, etc.)

No se evidencian

Para constancia firman quienes intervienen, a los 14 dias del mes de abril de 2021

PROPIETARIO O REPRESENTANTE

Firma: Luis Alfonso Cruz
Nombre:
Cédula:
Teléfono:

LÍDER LEVANTAMIENTO ACTA DE VECINDAD

Firma:
Nombre: Luis Fernando Tinama Ortega
Cédula: 1099338908
Cargo: Ingeniero Auxiliar de Campo

REPRESENTANTE CONSORCIO SH

Firma:
Nombre: Jorge Perez Blanco
Cédula: 599215
Cargo: Director tecnico

REPRESENTANTE DE LA CONCESIONARIA

Firma:
Nombre:
Cédula:
Cargo:




REGISTRO FOTOGRÁFICO

(registrar Fachada, acceso, pisos, muros, techo, cocina, baño, patio y demás elementos críticos que a futuro deban ser registrados)



19 abr. 2021 11:00:31 a. m.
0°56'39.747"N - 77°29'35.643"W
Luis Alfonso Cruz
San Jose de Quisnamuez

Identificación de zona frontal de la vivienda



19 abr. 2021 11:03:28 a. m.
0°56'39.745"N - 77°29'35.667"W
Luis Alfonso Cruz
San Jose de Quisnamuez

Fachada lateral izquierda: se observa fisuras longitudinales de tipo superficial en los acabados (repello y pintura)



19 abr. 2021 11:08:56 a. m.
0°56'39.574"N - 77°29'35.962"W
Luis Alfonso Cruz
San Jose de Quisnamuez

Fachada posterior, se observa fisuras longitudinales en costado izquierdo y zona central del muro, estas son de tipo superficial, en los acabados



19 abr. 2021 11:09:48 a. m.
0°56'37.382"N - 77°29'35.179"W
Luis Alfonso Cruz
San Jose de Quisnamuez

Habitacion 1. se observa en muro lateral izquierdo fisura longitudinal en zona central, así como dilatación en esquinas de muros



19 abr. 2021 11:13:01 a. m.
0°56'39.794"N - 77°29'36.983"W
Luis Alfonso Cruz
San Jose de Quisnamuez

Habitacion 2: se observa en muro frontal costado derecho fisura longitudinal, además en muro frontal y lateral izquierdo

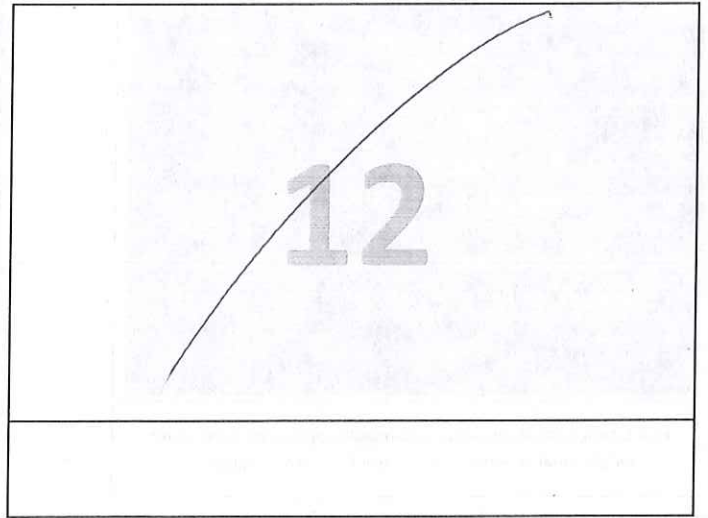
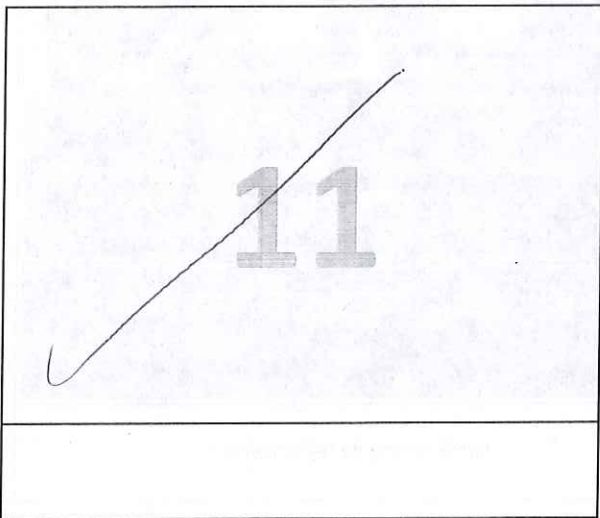
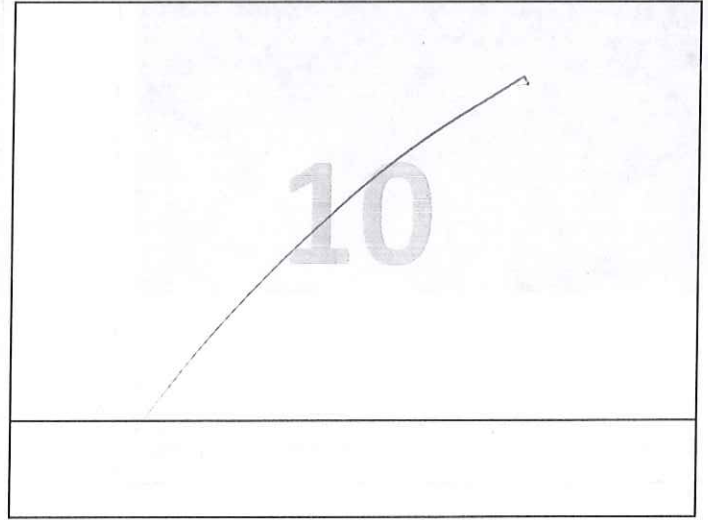
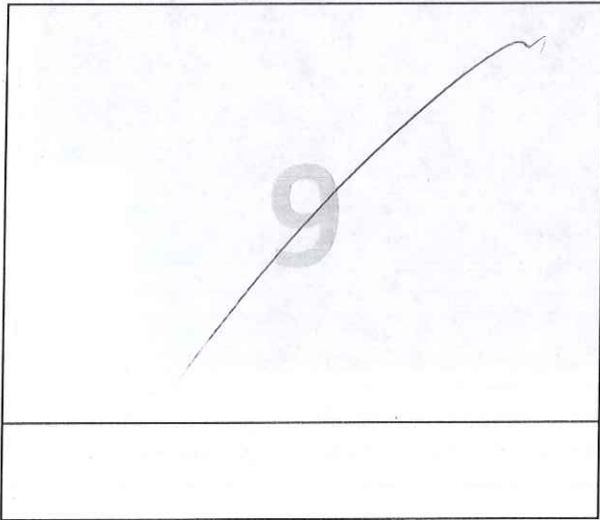
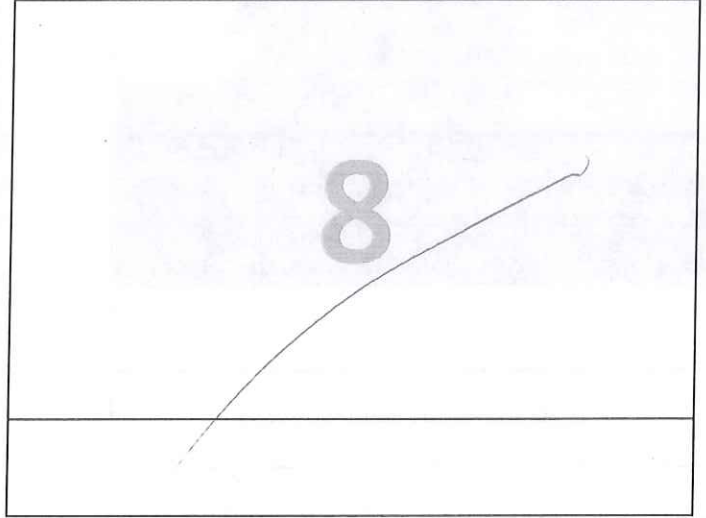
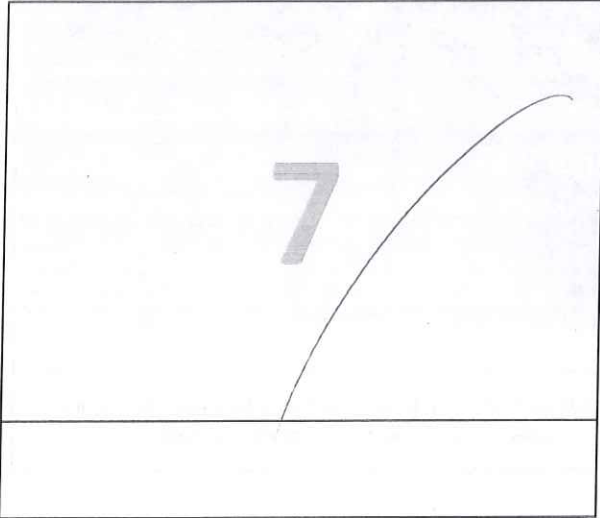


19 abr. 2021 11:26:33 a. m.
0°56'39.876"N - 77°29'36.73"W
Luis Alfonso Cruz
San Jose de Quisnamuez

Firma de acta de seguimiento

REGISTRO FOTOGRÁFICO

(registrar Fachada, acceso, pisos, muros, techo, cocina, baño, patio y demás elementos críticos que a futuro deban ser registrados)





ANEXO

El día 19 de Abril de 2021 se realiza visita técnica a la vivienda del Señor Luis Alfonso Cruz para llevar a cabo acta de Seguimiento.

La visita es atendida por el propietario quien manifiesta que debido al tránsito de volquetas y maquinaria pesada se han presentado las siguientes afectaciones en su vivienda:

- fachada lateral izquierda: se observa fisura longitudinal tipo superficial en costado izquierdo y parte central del muro.
- Fachada posterior: se evidencia fisura longitudinal superficial en costado izquierdo y parte central la cual se encuentra de inicio hasta el final del muro;
- fachada principal: Muro costado izquierdo se evidencia dilatación en unión de muros (muro frontal, muro costado izquierdo). muro frontal se evidencian fisuras superficiales en parte superior de la pared.
- Habitación 1: En muro lateral izquierdo se observa en parte central fisura longitudinal; igualmente se observa en unión de muro frontal con muro lateral derecho dilatación; muro lateral derecho fisura longitudinal superficial parte central
- Habitación 2: Se observa en muro frontal costado derecho fisura longitudinal superficial, además en unión de muro frontal y muro lateral izquierdo se evidencia dilatación en unión.

Conclusiones:

- Se verificó con registros fotográficos de acta inicial las afectaciones si son preexistentes o son nuevas.



ANEXO

Conclusion: En verificación de acta inicial se logra identificar que las afectaciones son de tipo pre-existente

Lucio Alfonso Ruiz