



ACTA DE VECINDAD

Fecha Aprobación: 13/07/2017

Versión: 01

Fecha de elaboración: 11 12 2021 No. DE ACTA 182
UNIDAD FUNCIONAL: Uf 1-3 TIPO DE ACTA DE VECINDAD:
Fecha comunicación de visita 10/12/2021 Inicial Seguidamiento Final

TIPO DE INFRAESTRUCTURA VIVIENDA MURO ACCESO OTRO Cementerio
LOCALIZACIÓN DEL PREDIO
DEPARTAMENTO: Nariño MUNICIPIO: Ipiales VEREDA: San Juan
PR Inicial: 18+520 PR Final: 18+700 Margen: Derecho Izquierdo
Dirección: Cementerio San Juan Nombre propietario: Parroquia San Juan Bta C.C 837.001.018-3

INFORMACIÓN GENERAL DE LA PERSONA QUE ATENDIÓ LA DILIGENCIA
NOMBRES Y APELLIDOS: Sandra Elizabeth Nvarez TELÉFONO: 3157658834
C.C 36861379 De: Ipiales Parentesco Secretaria

DESCRIPCIÓN DEL PREDIO
Tenencia: Propietario Arrendatario Administrador Otro:

SERVICIOS PÚBLICOS: OBSERVACIONES USO ACTUAL
1. Agua: SI NO 1. Vivienda 2. Comercial
2. Alcantarillado: SI NO 3. Institucional 4. Industrial
3. Energía SI NO 5. Mixto 6. Educativo
4. Teléfonos SI NO 7. Recreacional 8. Baldío
5. Gas SI NO 9. Residencial 10. Agropecuario
6. Tv satelital SI NO 11. Minero 12. Religioso
7. Otro SI NO 8. Otro

ACTIVIDADES PRODUCTIVAS ACCESIBILIDAD
1. Cultivos SI NO 1. Servidumbre 2. Carreteable
2. Ganadería SI NO 3. Vía Pública
3. Otros SI NO 4. Otro

TOPOGRAFÍA FACHADA MUROS ANDEN CUBIERTA
1. Plana 2. Montañosa 3. Ondulada 4. Escarpada
Repellada Estucada Pintada Sin acabados
Ladrillo Bloque de concreto Tapia Prefabricado
Concreto Tierra Tableta N.A
Cemento Teja de barro Losa Eternit Zinc

ESTRUCTURA PISOS CERRAMIENTO
Mampostería en ladrillo Mampostería en bloque Pórticos Combinado Otro
Baldosa Concreto Tierra Madera Cerámica
Reja Muro No tiene Postes de madera Otro
Alambre de púa Cerramiento Vegetal Postes de concreto Otro

Handwritten signature and number 36861379



ACTA DE VECINDAD

Fecha Aprobación: 13/07/2017

Versión: 01

GRIETAS Y FISURAS

Muros 
Pisos 
Losa 
Columnas 
Otro

HUMEDADES

Muros 
Pisos 
Losa 
Columnas 
Otro

OTROS

Muro de contención 
Filtros 
Drenajes 
Ninguno

HUNDIMIENTO DE PISOS

Si  No 
DESPLAZAMIENTOS
Muros  Columnas 
Otro Ninguno

Preguntas de la edificación:

Su construcción cuenta con permiso de Planeación?: SI  NO 
Su construcción cuenta con diseño Estructural?: SI  NO

Que fecha fue construida esta estructura?
Hace 30 años aproximadamente.

OBSERVACIONES ADICIONALES

Se entregan 18 fotografías

FALLAS PRESENTES EN LAS ESTRUCTURAS:

Desplome de 8m de muro lateral izquierdo en tapia.

CONDICIONES ACTUALES DEL ÁREA ALEDAÑA (deslizamientos, fallas, pérdida de banca, etc.)

Sin deslizamientos, fallas, pérdida de banca.

Para constancia firman quienes intervienen, a los 11 días del mes de diciembre de 2021

PROPIETARIO O REPRESENTANTE

Firma: [Signature]
Nombre: Sandra Elizabeth Alvarez
Cédula: 36861379
Teléfono: 3157658034

LÍDER LEVANTAMIENTO ACTA DE VECINDAD

Firma: [Signature]
Nombre: Cristian Javier Cisneros
Cédula: 1085945668
Cargo: Ingeniero Auxiliar

REPRESENTANTE CONSORCIO SH

Firma:
Nombre: Juan Espinoza León
Cédula: 819631
Cargo: Director Técnico

REPRESENTANTE DE LA CONCESIONARIA

Firma:
Nombre:
Cédula:
Cargo:

REGISTRO FOTOGRÁFICO

(registrar Fachada, acceso, pisos, muros, techo, cocina, baño, patio y demás elementos críticos que a futuro deban ser registrados)



Identificación de muro en tapia



Zona frontal de muro de cerramiento: se refiere desplome de 8m lineales de muro en tapia ubicado en sección izquierda a causa de transito de maquinaria pesada y volquetas



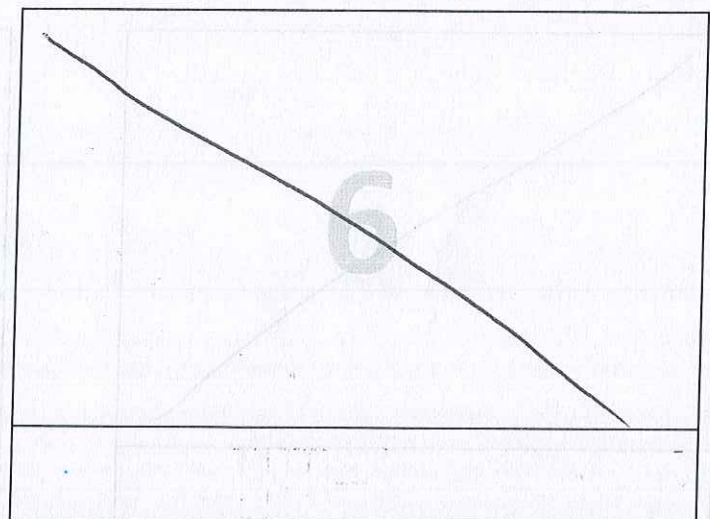
Detalle de desplome de muro en tapia



Altura promedio de muro 0.6m

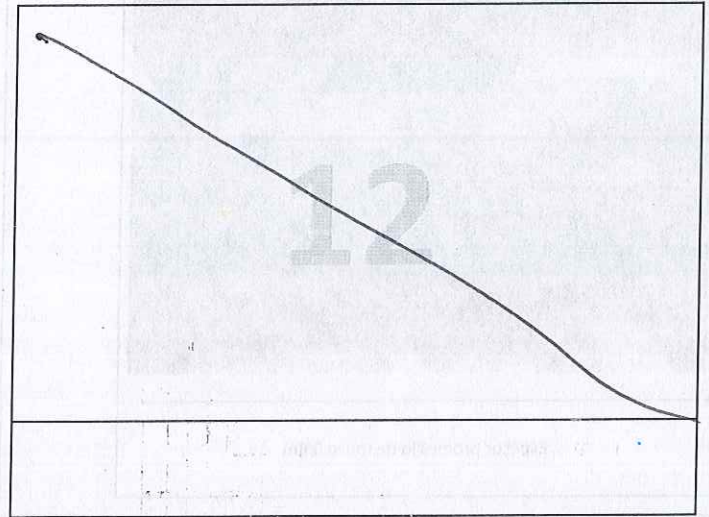
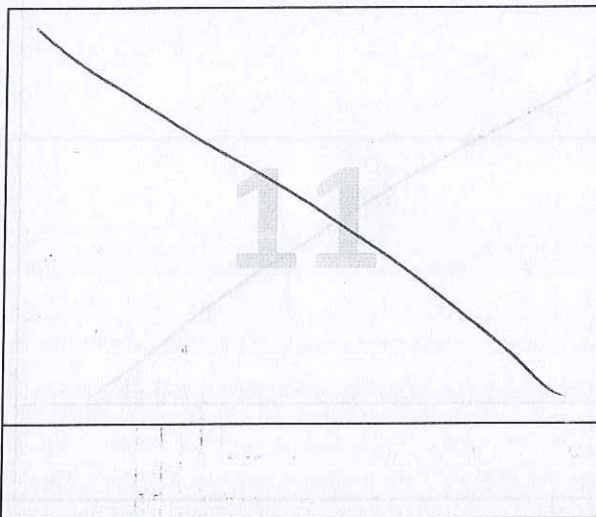
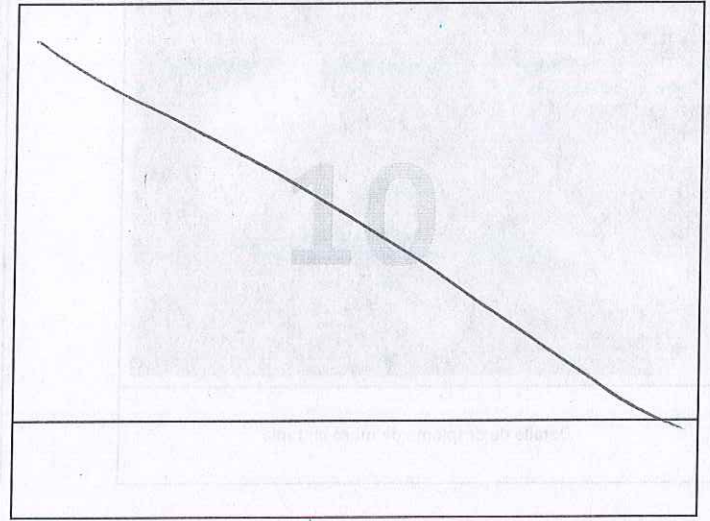
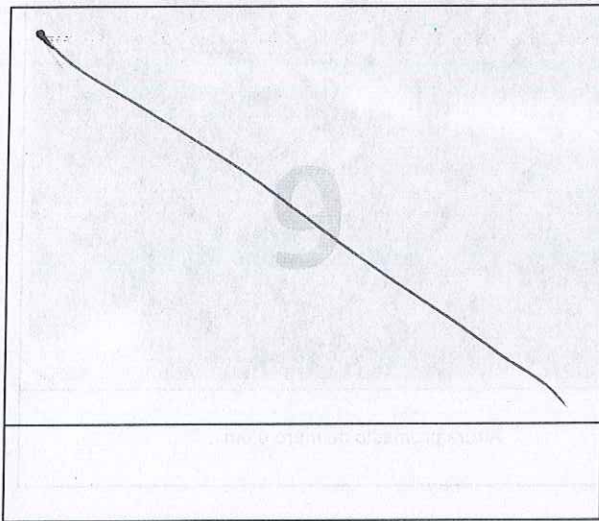
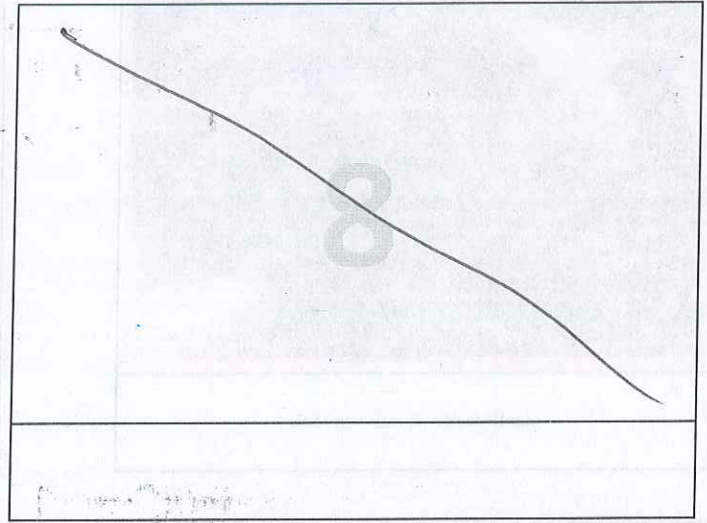
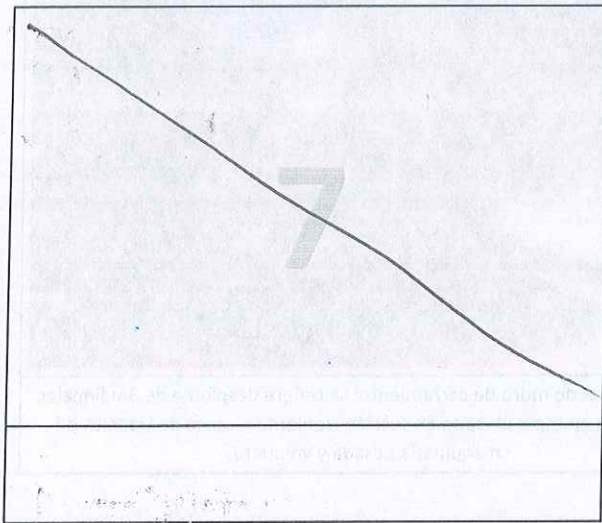


Espesor promedio de muro 0.4m



REGISTRO FOTOGRÁFICO

(registrar Fachada, acceso, pisos, muros, techo, cocina, baño, patio y demás elementos críticos que a futuro deban ser registrados)



ANEXO

El día 11 de diciembre de 2021 se realiza visita técnica al cementerio de San Juan, la visita es atendida por la administradora de la parroquia San Juan Bautista la señora Sandra Elizabeth Alvarez quien manifiesta las siguientes afectaciones:

- Fachada frontal: desplome de 8m lineales de muro en tapia ubicado en sección izquierda partiendo desde la puerta de acceso al cementerio, se manifiesta que el desplome se genero por el tránsito de maquinaria pesada por los trabajos que se hicieron cerca a la zona.

Características del muro

Longitud = 8m

Altura = 0,6m

Ancho : 0,4 m

- Conclusiones

se realizó revisión de la afectación con acta de vecindad inicial y se pudo evidenciar que el desplome de 8m lineales de muro en tapia es nuevo.

- se establece que se realice la reparación de la zona afectada.

Coordenadas:  $0^{\circ} 53' 41.15'' N$   
 $77^{\circ} 32' 35.53'' W$



ANEXO