
 Agencia Nacional de Infraestructura	SISTEMA INTEGRADO DE GESTIÓN		Código: GCSP-F-132
	PROCESO	GESTIÓN CONTRACTUAL Y SEGUIMIENTO DE PROYECTOS DE INFRAESTRUCTURA DE TRANSPORTE	
	FORMATO	REGISTRO DE VISITAS – UNIDADES SOCIALES TRASLADADAS	

PROYECTO DE CONCESIÓN RUMICHACA - PASTO
CONTRATO DE CONCESIÓN NO. 015 DEL 09 DE SEPTIEMBRE DE 2015

REGISTRO DE VISITAS

Fecha: 18/04/2022

Lugar: San Francisco - Cantadero



Nombre visitado: Alba Ordoñez Pantoja

Objetivo de la visita:

Atención a PQ


Aspectos tratados:



El día 18 de abril de 2022 se realizó visita técnica de inspección al predio y vivienda de la señora Alba Ordoñez Pantoja quien manifiesta que debido a las obras de corte que se vienen realizando en el sector, y las adecuaciones de acceso y drenajes, la vivienda de la señora Alba Ordoñez queda con un acceso vehicular hacia su predio, el cual consta de una entrada a la vivienda en concreto, la propietaria refiere que dicho acceso a la vivienda no cumple con los requerimientos que ella necesita, además manifiesta que se hicieron 2 accesos que no existían hacia su predio.

 ANI Agencia Nacional de Infraestructura	SISTEMA INTEGRADO DE GESTIÓN			Código: GCSP-F-132
	PROCESO	GESTIÓN CONTRACTUAL Y SEGUIMIENTO DE PROYECTOS DE INFRAESTRUCTURA DE TRANSPORTE		Versión: 002
	FORMATO	REGISTRO DE VISITAS – UNIDADES SOCIALES TRASLADADAS	Fecha: 13/04/2018	

Conclusiones:

- En la inspección realizada se observa acceso desde la frasca de la vía por línea de compra, con pendiente suave y ancho normal
- en base a la solicitud de construcción de muro de contención se informa a propietario que en recorrido realizado se observó un talud de altura aproximada 5 mts, el cual cuenta con sus canchales de colocación terminados y obras de drenaje en correcto funcionamiento, no se observan deslizamientos
- con respecto al punto tres de la petición se verifica y se observa que ya existe un paso de acceso en concreto sobre zanja hacia la propiedad.
- con respecto a punto cuatro de la petición se informa a propietario que el acceso que se dejó hacia el camino ancestral está dentro de la línea de compra, de manera que esto no pertenece a su propiedad, así que los vecinos colindantes pueden hacer uso de este acceso.
- actuando el punto 5 de la petición, los 2 accesos a los que hace referencia la petición son un camino ancestral y un acceso a la propiedad de la señora Socorro Rosero los cuales se encuentran dentro de la línea de compra, por lo cual no se intervinó un área diferente a la requerida y adquirida
- al momento de la visita la propiedad se rehuyó a firmar el acta, se dejó constancia en registro fotográfico.

Profesional social concesionario:	Persona visitada:
Nombre: Jonathan Tacan	Nombre: Alba Ordoñez Pantoja
Firma: 	Firma:
Cedula: 1085928901	Cedula: 52982115

 ANI Agencia Nacional de Infraestructura	SISTEMA INTEGRADO DE GESTIÓN		 CONCESIONARIA VAL UNIÓN DEL SUR	Código: GCSP-F-133
	PROCESO	GESTIÓN CONTRACTUAL Y SEGUIMIENTO DE PROYECTOS DE INFRAESTRUCTURA DE TRANSPORTE		Versión: 002
	FORMATO	REGISTRO FOTOGRÁFICO PGGS		Fecha: 13/04/2018

**PROYECTO DE CONCESION RUMICHACA - PASTO
 CONTRATO DE CONCESIÓN NO. 15 DEL 11 DE SEPTIEMBRE DE 2015**

REGISTRO FOTOGRÁFICO



Fecha: 18 de abril de 2022

Lugar: San Francisco - Contadero



18 abr. 2022 3:58:29 p. m.
 0°54'23.64313"N -77°32'31.57458"W
 Alba Ordoñez

El día 18 de abril de 2022 se realiza visita técnica de inspección en el predio y vivienda de la señora Alba Ordoñez Pantoja , quien manifiesta que debido a las obras de corte que se vienen realizando en el sector y las adecuaciones de acceso y drenajes , la vivienda se la señora Alba Ordoñez queda con un acceso vehicular hacia su predio , el cual consta de una entrada a la vivienda en concreto , la propietaria refiere que dicho acceso a la vivienda no cumple con los requerimientos que ella necesita , además manifiesta que se hicieron 2 accesos que no existían hacia su predio.

 ANI Agencia Nacional de Infraestructura	SISTEMA INTEGRADO DE GESTIÓN		 CONCESIONARIA VIAL UNION DEL SUR	Código: GCSP-F-133
	PROCESO	GESTIÓN CONTRACTUAL Y SEGUIMIENTO DE PROYECTOS DE INFRAESTRUCTURA DE TRANSPORTE		Versión: 002
	FORMATO	REGISTRO FOTOGRÁFICO PGGS		Fecha: 13/04/2018



Conclusiones de la visita:

- En la inspección realizada se observa acceso desde la traza de la vía por línea de compra, con pendiente suave y ancho normal.
- En base a la solicitud de construcción de muro de contención se informa a la propietaria que en recorrido realizado se observa un talud de altura aproximada de 5 más, el cual cuenta con sus zanjas de coronación terminadas y obras de drenaje en correcto funcionamiento, no se observan deslizamientos.
- Con respecto al punto tres de la petición se verifica y se observa que ya existe un paso de acceso en concreto sobre zanja, hacia la propiedad.
- Con respecto al punto cuatro de la petición se informa a propietaria que el acceso que se dejó hacia el camino ancestral esta dentro de la línea de compra, de manera que esto no pertenece a su propiedad, así que los vecinos colindantes pueden hacer uso de este acceso
- Aclarando el punto cinco de la petición, los 2 accesos a los que se refiere la peticionaria son: un camino ancestral y un acceso a la propiedad de la señora Socorro Rosero los cuales se encuentran dentro de la línea de compra, por lo cual no se intervino un área diferente a la adquirida
- Al momento de la visita la propietaria se rehúsa a firmar el acta, se deja constancia con registro fotográfico