



# ACTA DE VECINDAD

Fecha Aprobación: 13/07/2017

Versión: 01

Fecha de elaboración: 15 JUL 2021

No. DE ACTA 221

UNIDAD FUNCIONAL: L-3

TIPO DE ACTA DE VECINDAD:

Fecha comunicación de visita 14 JUL 2021 Inicial  Seguimiento  Final

TIPO DE INFRAESTRUCTURA VIVIENDA  MURO  ACCESO  OTRO

### LOCALIZACIÓN DEL PREDIO

DEPARTAMENTO: Nariño MUNICIPIO: contadero VEREDA: Culantio  
PR Inicial: 23+200 PR Final: 23+240 Margen: Derecho  Izquierdo   
Dirección: Culantio Nombre propietario: Milica del Rosario Gualuca C.C 5234436

### INFORMACIÓN GENERAL DE LA PERSONA QUE ATENDIÓ LA DILIGENCIA

NOMBRES Y APELLIDOS: Miguel Angel Gualuca TELÉFONO: 3206181890  
C.C 5234436 De: contadero Parentesco hermano

### DESCRIPCIÓN DEL PREDIO

Tenencia: Propietario  Arrendatario  Administrador  Otro: \_\_\_\_\_

SERVICIOS PÚBLICOS:	OBSERVACIONES	USO ACTUAL
1. Agua: <input checked="" type="checkbox"/> SI <input type="checkbox"/> NO	_____	1. Vivienda <input checked="" type="checkbox"/> 2. Comercial <input type="checkbox"/>
2. Alcantarillado: <input type="checkbox"/> SI <input checked="" type="checkbox"/> NO	_____	3. Institucional <input type="checkbox"/> 4. Industrial <input type="checkbox"/>
3. Energía: <input checked="" type="checkbox"/> SI <input type="checkbox"/> NO	_____	5. Mixto <input type="checkbox"/> 6. Educativo <input type="checkbox"/>
4. Teléfonos: <input type="checkbox"/> SI <input checked="" type="checkbox"/> NO	_____	7. Recreacional <input type="checkbox"/> 8. Baldío <input type="checkbox"/>
5. Gas: <input checked="" type="checkbox"/> SI <input type="checkbox"/> NO	<u>Pipeta</u>	9. Residencial <input type="checkbox"/> 10. Agropecuario <input type="checkbox"/>
6. Tv satelital: <input type="checkbox"/> SI <input checked="" type="checkbox"/> NO	_____	11. Minero <input type="checkbox"/> 12. Religioso <input type="checkbox"/>
7. Otro: <input type="checkbox"/> SI <input checked="" type="checkbox"/> NO	_____	8. Otro _____

### ACTIVIDADES PRODUCTIVAS

1. Cultivos: <input checked="" type="checkbox"/> SI <input type="checkbox"/> NO	<u>Maíz</u>
2. Ganadería: <input checked="" type="checkbox"/> SI <input type="checkbox"/> NO	<u>Vacas</u>
3. Otros: <input type="checkbox"/> SI <input checked="" type="checkbox"/> NO	_____

### ACCESIBILIDAD

1. Servidumbre: <input type="checkbox"/>	2. Carreteable: <input checked="" type="checkbox"/>
3. Vía Pública: <input type="checkbox"/>	_____
4. Otro: _____	_____

### TOPOGRAFÍA

FACHADA	MUROS
1. Plana: <input type="checkbox"/> Repellada: <input checked="" type="checkbox"/>	Ladrillo: <input type="checkbox"/>
2. Montañosa: <input type="checkbox"/> Estucada: <input type="checkbox"/>	Bloque de concreto: <input type="checkbox"/>
3. Ondulada: <input checked="" type="checkbox"/> Pintada: <input type="checkbox"/>	Tapia: <input checked="" type="checkbox"/>
4. Escarpada: <input type="checkbox"/> Sin acabados: <input type="checkbox"/>	Prefabricado: <input type="checkbox"/>

### ANDEN

ANDEN	CUBIERTA
Concreto: <input checked="" type="checkbox"/>	Teja de barro: <input checked="" type="checkbox"/>
Tierra: <input checked="" type="checkbox"/>	Losa: <input type="checkbox"/>
Tableta: <input type="checkbox"/>	Eternit: <input type="checkbox"/>
N.A: <input type="checkbox"/>	Zinc: <input type="checkbox"/>

### ESTRUCTURA

ESTRUCTURA	PISOS
Mampostería en ladrillo: <input type="checkbox"/>	Baldosa: <input type="checkbox"/>
Mampostería en bloque: <input checked="" type="checkbox"/>	Concreto: <input checked="" type="checkbox"/>
Pórticos: <input type="checkbox"/>	Tierra: <input type="checkbox"/>
Combinado: <input type="checkbox"/>	Madera: <input type="checkbox"/>
Otro: _____	Cerámica: <input type="checkbox"/>

### CERRAMIENTO

Reja: <input type="checkbox"/>	Alambre de púa: <input type="checkbox"/>
Muro: <input type="checkbox"/>	Cerramiento Vegetal: <input type="checkbox"/>
No tiene: <input checked="" type="checkbox"/>	Postes de concreto: <input type="checkbox"/>
Postes de madera: <input type="checkbox"/>	Otro: _____
Otro: _____	VoBo. Propietario: _____

*Miguel Angel Gualuca*

<b>GRIETAS Y FISURAS</b>		<b>HUMEDADES</b>		<b>OTROS</b>		<b>HUNDIMIENTO DE PISOS</b>	
Muros <input checked="" type="checkbox"/>		Muros <input checked="" type="checkbox"/>		Muro de contención <input type="checkbox"/>	Si <input type="checkbox"/>	No <input checked="" type="checkbox"/>	
Pisos <input type="checkbox"/>		Pisos <input type="checkbox"/>		Filtros <input type="checkbox"/>			
Losa <input type="checkbox"/>		Losa <input type="checkbox"/>		Drenajes <input type="checkbox"/>		<b>DESPLAZAMIENTOS</b>	
Columnas <input type="checkbox"/>		Columnas <input type="checkbox"/>		<u>Ninguno</u>		Muros <input type="checkbox"/>	Columnas <input type="checkbox"/>
Otro _____		Otro _____				Otro <u>Ninguno</u>	

Preguntas de la edificación:

Su construcción cuenta con permiso de Planeación?:  SI  NO

Su construcción cuenta con diseño Estructural?:  SI  NO

Que fecha fue construida esta estructura? 1980 aproximadamente

OBSERVACIONES ADICIONALES

se entregan 30 fotografias

FALLAS PRESENTES EN LAS ESTRUCTURAS:

Ninguna

CONDICIONES ACTUALES DEL ÁREA ALEDAÑA (deslizamientos, fallas, pérdida de banca, etc.)

sin deslizamientos, fallas o pérdida de banca.

Para constancia firman quienes intervienen, a los 15 dias del mes de noviembre de 2021

PROPIETARIO O REPRESENTANTE

Firma: [Firma]  
 Nombre: Miguel Angel Gualuca  
 Cédula: 5234436  
 Teléfono: 3206181890

LÍDER LEVANTAMIENTO ACTA DE VECINDAD

Firma: [Firma]  
 Nombre: Cristián Javier Cisneros Chungara  
 Cédula: 1025945668  
 Cargo: Ingeniero Auxiliar

REPRESENTANTE CONSORCIO SH

Firma: \_\_\_\_\_  
 Nombre: Juan Espinoza León  
 Cédula: 819631  
 Cargo: Director técnico

REPRESENTANTE DE LA CONCESIONARIA

Firma: \_\_\_\_\_  
 Nombre: \_\_\_\_\_  
 Cédula: \_\_\_\_\_  
 Cargo: \_\_\_\_\_

REGISTRO FOTOGRÁFICO

(registrar Fachada, acceso, pisos, muros, techo, cocina, baño, patio y demás elementos críticos que a futuro deban ser registrados)



Identificación de fachada frontal de vivienda, acabado en repello y cubierta con tejas de barro



Fachada frontal: fisuramiento preexistente de tipo transversal ubicado en la sección central, se desprende desde cubierta hasta parte superior de marco de puerta



Identificación de fachada lateral izquierda de vivienda, acabado en repello y cubierta con tejas de barro



Fachada lateral izquierda: fisuramiento preexistente de tipo longitudinal ubicado en la sección central, se desprende desde cubierta hasta parte inferior de muro



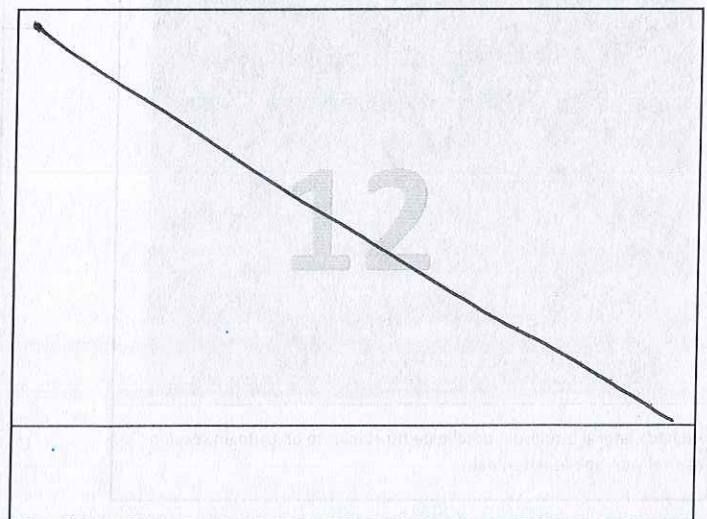
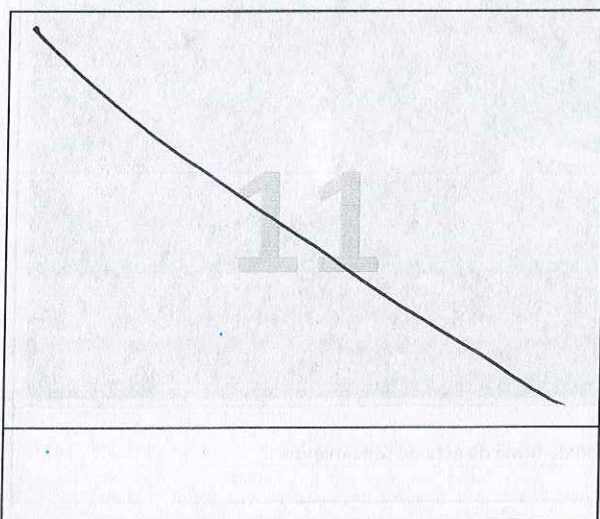
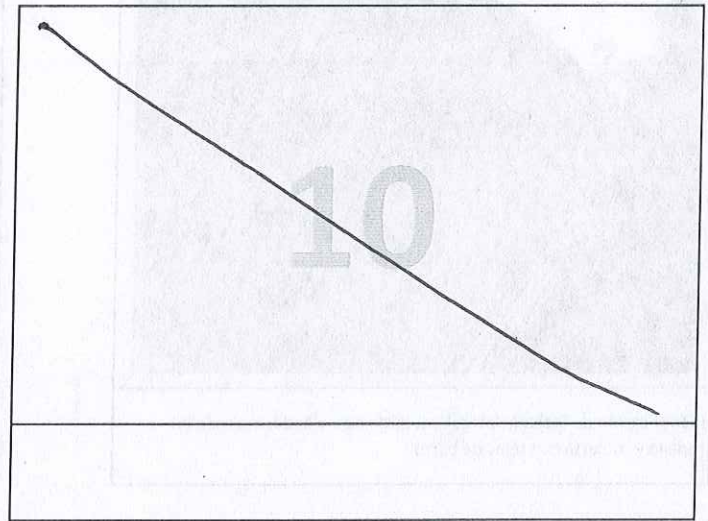
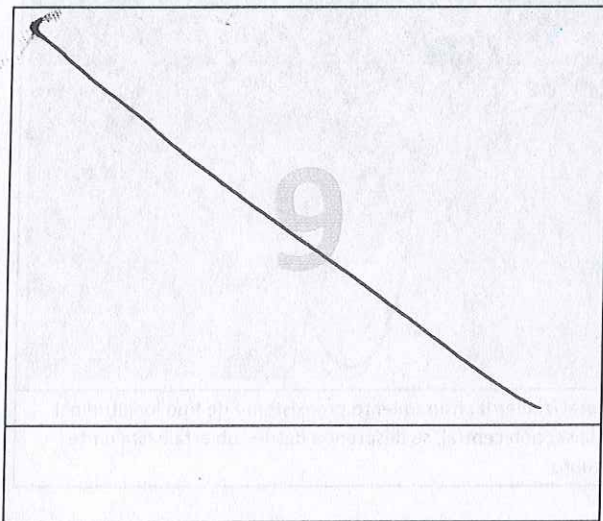
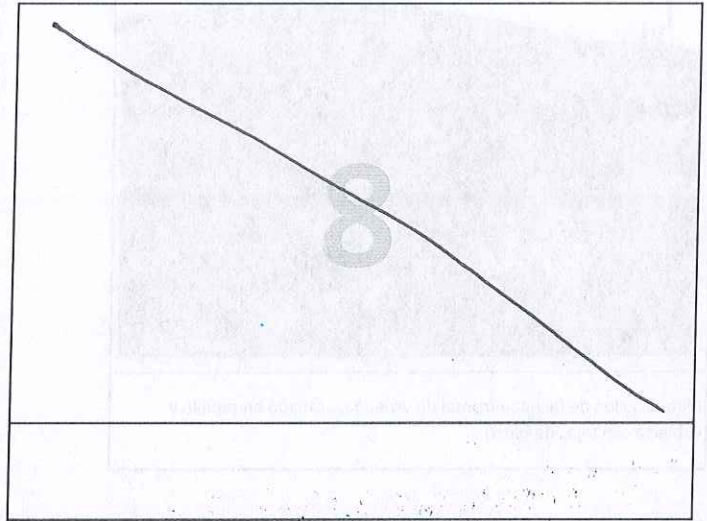
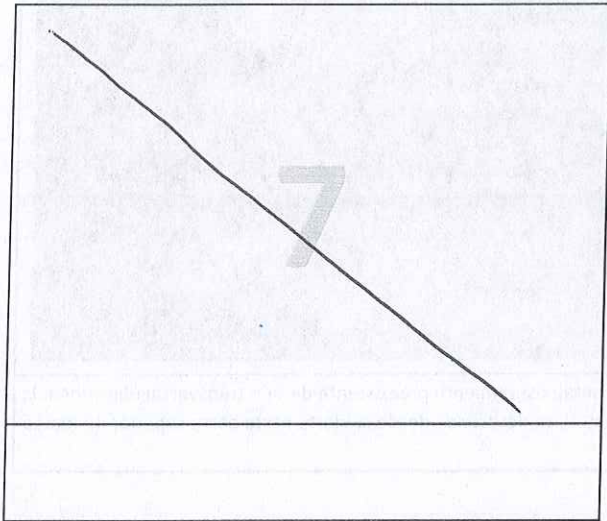
Fachada lateral izquierda: detalle de fisuramiento ubicado en sección central y de tipo longitudinal



Identificación de firma de acta de seguimiento

REGISTRO FOTOGRÁFICO

(registrar Fachada, acceso, pisos, muros, techo, cocina, baño, patio y demás elementos críticos que a futuro deban ser registrados)



ANEXO

El día 15 de noviembre de 2021 se realiza visita técnica a la vivienda de la señora Mirian del Rosario Guapucal con el fin de elaborar acta de seguimiento, la visita es atendida por el hermano de la propietaria el señor Miguel Angel Guapucal.

Los propietarios de la vivienda refieren las siguientes afectaciones por motivos de tránsito de maquinaria:

- Fachada frontal: fisuramiento de tipo transversal ubicado en la sección central que se desprende desde la parte superior de cubierta hasta la parte superior del marco de la puerta, acabado en repello.
- Fachada lateral izquierda: fisuramiento de tipo longitudinal ubicada en la sección central que se desprende desde la parte superior de cubierta hasta parte inferior del muro, acabado en repello.
- Fachada posterior: fisuramiento de tipo longitudinal ubicado en la sección central que se desprende desde la parte superior de cubierta hasta parte inferior del muro, acabado en repello.

Conclusiones:

- Las afectaciones referidas en la presente acta ubicadas en fachada frontal, fachada lateral izquierda y fachada posterior, son fisuramientos en muros de tipo preexistente.
- La verificación se realizó con registro de acta de vecindad inicial.
- En el momento no transita maquinaria pesada y volquetas por la vía veredal.

Coordenadas:  $0^{\circ} 55' 29.04''$  N  
 $-77^{\circ} 31' 34.88''$  W



ANEXO

Blank lined area for the annex, crossed out with a diagonal line.