 Agencia Nacional de Infraestructura	<b>SISTEMA INTEGRADO DE GESTIÓN</b>		<b>Código:</b> SEPG-F-027
	<b>PROCESO</b>	SISTEMA ESTRATÉGICO DE PLANEACIÓN Y GESTIÓN	<b>Versión:</b> 004
	<b>FORMATO</b>	ACTA DE REUNIÓN	<b>Fecha:</b> 01/02/2019


<b>ACTA DE REUNIÓN No:</b>					
<b>AREA RESPONSABLE:</b>	Consortio JH				
<b>TEMA PRINCIPAL DE LA REUNIÓN:</b>	Trámite y cierre solicitud presentada por Secretaria de Planeación de Iles mediante oficio con radicado R-02-2019083202566				
<b>FECHA Y HORA DE LA REUNIÓN:</b>	Fecha:	Hora Inicio:	Hora Fin:		
	30-09-2019	9:30 am	11:00 am.		

OBJETIVOS DE LA REUNIÓN:	
1.	Trámite y cierre solicitud presentada por la Secretaria de
2.	Planeación de Iles.
3.	





ORDEN DEL DÍA:	
	Visita Zedme Z2-9 ubicado en la vereda Tablon Bajo

DESARROLLO DEL ORDEN DEL DÍA	
ORDEN DEL DÍA	ANÁLISIS Y CONCLUSIONES
	En atención a la solicitud presentada por la Secretaria de planeación de la Alcaldía de Iles se realiza visita al area de la Zedme Z2-9 ubicado en la vereda Tablon Bajo, se socializa y dan a conocer el manejo de los aguas de escorrentias, se explica que en cada una de las terrazas de las zedme tiene unas zanjas las cuales conducen las aguas a un punto de descarga el cual se encuentra habilitado.
	frente a la inquietud presentada por la propietaria



 Agencia Nacional de Infraestructura	<b>SISTEMA INTEGRADO DE GESTIÓN</b>		<b>Código:</b> SEPG-F-027
	<b>PROCESO</b>	SISTEMA ESTRATÉGICO DE PLANEACIÓN Y GESTIÓN	<b>Versión:</b> 004
	<b>FORMATO</b>	ACTA DE REUNIÓN	<b>Fecha:</b> 01/02/2019

COMPROMISOS				
COMPROMISO	RESPONSABLE	CARGO	ENTIDAD	FECHA ENTREGA
}	}	}	}	}
}	}	}	}	}
}	}	}	}	}

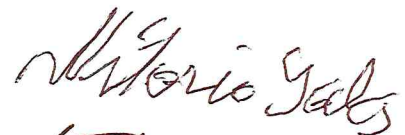
APROBACIÓN DEL ACTA			
NOMBRE Y APELLIDOS	ENTIDAD	CARGO	FIRMA
Jesús Armando Molina	Alcaldía Mpal	Secretario Planeación	
Eyder Alexander	Alcaldía Mpa	Asesor Jurídico planeación	
JOHNIER J. ROMO	PERSONERÍA MPI	PERSONERÍA MPI	
Gilmar Asecha	Policia Naval	Comandante tskaia	


Mediante el registro de sus datos personales en este documento usted autoriza a la Agencia Nacional de Infraestructura ANI, para la recolección, almacenamiento y uso de los mismos con la finalidad de infórmale los servicios que presta la entidad y/o solicitarle que evalúe y califique la calidad de los mismos.

Usted como Titular de la información, tiene derecho a conocer, actualizar y rectificar sus datos personales, a ser informado sobre el uso que se ha dado a los mismos, de acuerdo con la Ley 1581 de 2012, revocar y/o solicitar la supresión de sus datos cuando sea procedente y acceder de forma gratuita a ellos. En la ANI cumplimos con nuestra política de Manejo, Tratamiento y Protección de Datos Personales la cual invitamos a conocer en la página web de la entidad [www.ani.gov.co](http://www.ani.gov.co)



**ASISTENTES A LA REUNIÓN**

Los asistentes a la reunión se encuentran registrados en el formato "Registro de Asistencia", SEPG-F-016 (el registro de asistencia es de uso obligatorio).

Uraula Victoria Sala - Propietaria vivienda -   
 aldeaña a 2dme

Juan Fernando Medina - Inspector Ambiental - 



 <b>ANI</b> Agencia Nacional de Infraestructura	<b>SISTEMA INTEGRADO DE GESTIÓN</b>			<b>Código:</b> GCSP-F-133
	<b>PROCESO</b>	GESTIÓN CONTRACTUAL Y SEGUIMIENTO DE PROYECTOS DE INFRAESTRUCTURA DE TRANSPORTE		<b>Versión:</b> 001
	<b>FORMATO</b>	REGISTRO FOTOGRÁFICO PGGS		<b>Fecha:</b> 05/09/2014

**PROYECTO DE CONCESION**  
**CONCESIONARIA VIAL UNION DEL SUR S.A.S**  
**RUMICHACA – PASTO**  
**CONTRATO DE CONCESIÓN No. 15 DEL 11 DE SEP DE 2015**

**REGISTRO FOTOGRÁFICO**

Fecha: 30 / 09 / 2019
Lugar: Visita Zodme 22-19, Vereda Tablón Bajo, Iles.

