



ACTA DE VECINDAD

Fecha Aprobación:
13/07/2017

Versión: 01

Fecha de elaboración: 08 11 2019

No. DE ACTA

UNIDAD FUNCIONAL: UF 2

TIPO DE ACTA DE VECINDAD:

Fecha comunicación de visita 08 11 2019

Inicial

Seguimiento

Final

TIPO DE INFRAESTRUCTURA VIVIENDA MURO ACCESO OTRO CULTIVO

LOCALIZACIÓN DEL PREDIO

DEPARTAMENTO: Nariño MUNICIPIO: Iles VEREDA: Urbano

PR Inicial: _____ PR Final: _____ Margen: _____ Derecho _____ Izquierdo _____

Dirección: El paradero Nombre propietario: José Adamelio Piascos C.C 98370669

INFORMACIÓN GENERAL DE LA PERSONA QUE ATENDIÓ LA DILIGENCIA

NOMBRES Y APELLIDOS: José Adamelio Piascos TELÉFONO: 3156410118

C.C 98370669 De: Iles Parentesco Propietario

DESCRIPCIÓN DEL PREDIO

Tenencia: Propietario Arrendatario Administrador Otro: _____

SERVICIOS PÚBLICOS:

OBSERVACIONES

USO ACTUAL

- 1. Agua: SI NO _____
- 2. Alcantarillado: SI NO _____
- 3. Energía: SI NO _____
- 4. Teléfonos: SI NO _____
- 5. Gas: SI NO _____
- 6. Tv satelital: SI NO _____
- 7. Otro: SI NO _____

- 1. Vivienda 2. Comercial
- 3. Institucional 4. Industrial
- 5. Mixto 6. Educativo
- 7. Recreacional 8. Baldío
- 9. Residencial 10. Agropecuario
- 11. Minero 12. Religioso
- 8. Otro CULTIVO

ACTIVIDADES PRODUCTIVAS

- 1. Cultivos SI NO Arveja
- 2. Ganadería SI NO _____
- 3. Otros SI NO _____

ACCESIBILIDAD

- 1. Servidumbre 2. Carreteable
- 3. Vía Pública
- 4. Otro _____

TOPOGRAFÍA

FACHADA

MUROS

ANDEN

CUBIERTA

- | | | | | |
|---|---------------------------------------|---|-----------------------------------|--|
| 1. Plana <input type="checkbox"/> | Repellada <input type="checkbox"/> | Ladrillo <input type="checkbox"/> | Concreto <input type="checkbox"/> | Teja de barro <input type="checkbox"/> |
| 2. Montañosa <input type="checkbox"/> | Estucada <input type="checkbox"/> | Bloque de concreto <input type="checkbox"/> | Tierra <input type="checkbox"/> | Losa <input type="checkbox"/> |
| 3. Ondulada <input checked="" type="checkbox"/> | Pintada <input type="checkbox"/> | Tapia <input type="checkbox"/> | Tableta <input type="checkbox"/> | Eternit <input type="checkbox"/> |
| 4. Escarpada <input type="checkbox"/> | Sin acabados <input type="checkbox"/> | Prefabricado <input type="checkbox"/> | N.A <input type="checkbox"/> | Zinc <input type="checkbox"/> |

ESTRUCTURA

PISOS

CERRAMIENTO

- | | | | |
|--|--|--|--|
| Mampostería en ladrillo <input type="checkbox"/> | Baldosa <input type="checkbox"/> | Reja <input type="checkbox"/> | Alambre de púa <input type="checkbox"/> |
| Mampostería en bloque <input type="checkbox"/> | Concreto <input type="checkbox"/> | Muro <input type="checkbox"/> | Cerramiento Vegetal <input type="checkbox"/> |
| Pórticos <input type="checkbox"/> | Tierra <input checked="" type="checkbox"/> | No tiene <input checked="" type="checkbox"/> | Postes de concreto <input type="checkbox"/> |
| Combinado <input type="checkbox"/> | Madera <input type="checkbox"/> | Postes de madera <input type="checkbox"/> | Otro _____ |
| Otro _____ | Cerámica <input type="checkbox"/> | Otro _____ | VoBo. Propietario _____ |

Morco A. Arevalo



ACTA DE VECINDAD

Fecha Aprobación:
13/07/2017

Versión: 01

GRIETAS Y FISURAS

Muros

Pisos

Losa

Columnas

Otro N/A

HUMEDADES

Muros

Pisos

Losa

Columnas

Otro N/A

OTROS

Muro de contención

Filtros

Drenajes

N/A

HUNDIMIENTO DE PISOS

Si No

DESPLAZAMIENTOS

Muros Columnas

Otro N/A

Preguntas de la edificación:

Su construcción cuenta con permiso de Planeación ?:

SI NO

Que fecha fue construida esta estructura?

Su construcción cuenta con diseño Estructural ?:

SI NO

N/A

OBSERVACIONES ADICIONALES

El señor envió a la señora Claudia Marcela Arcuvalo como representante.

FALLAS PRESENTES EN LAS ESTRUCTURAS:

No aplica

CONDICIONES ACTUALES DEL ÁREA ALEDAÑA (deslizamientos, fallas, pérdida de banca, etc.)

No existen áreas con deslizamientos o fallas.

Para constancia firman quienes intervienen, a los

06 días

del mes de

Noviembre

de

2019

PROPIETARIO O REPRESENTANTE

Firma: Claudia Marcela Arcuvalo

Nombre: Claudia Marcela Arcuvalo

Cédula: 21233224

Teléfono: 315641018

LÍDER LEVANTAMIENTO ACTA DE VECINDAD

Firma: [Firma]

Nombre: Erick Rojas

Cédula: 1.116.549.634

Cargo: Ingeniero Auxiliar

REPRESENTANTE CONSORCIO SH

Firma: _____

Nombre: _____

Cédula: _____

Cargo: _____

REPRESENTANTE DE LA CONCESIONARIA

Firma: _____

Nombre: _____

Cédula: _____

Cargo: _____



Detalle del predio donde se encontraba el cultivo de arveja.



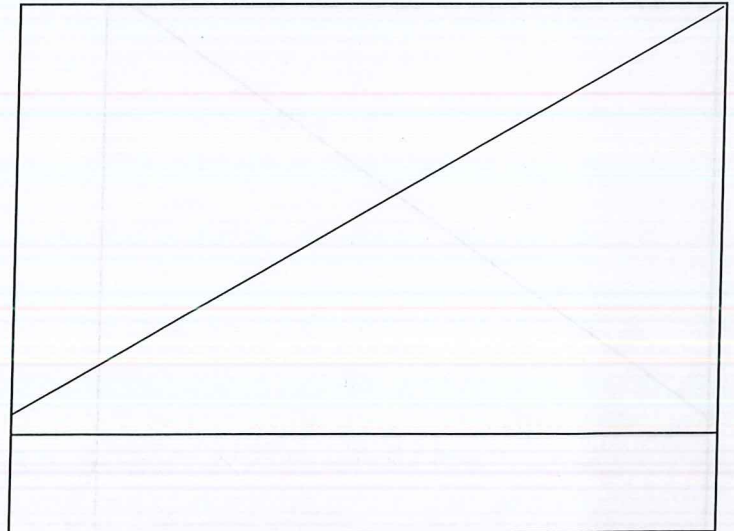
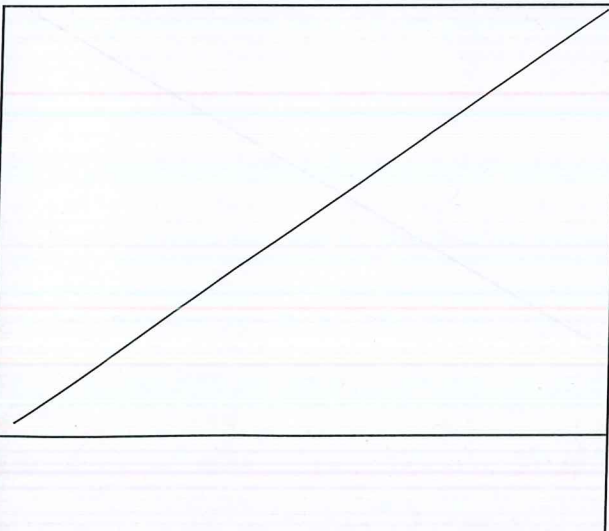
Fotografía del predio.

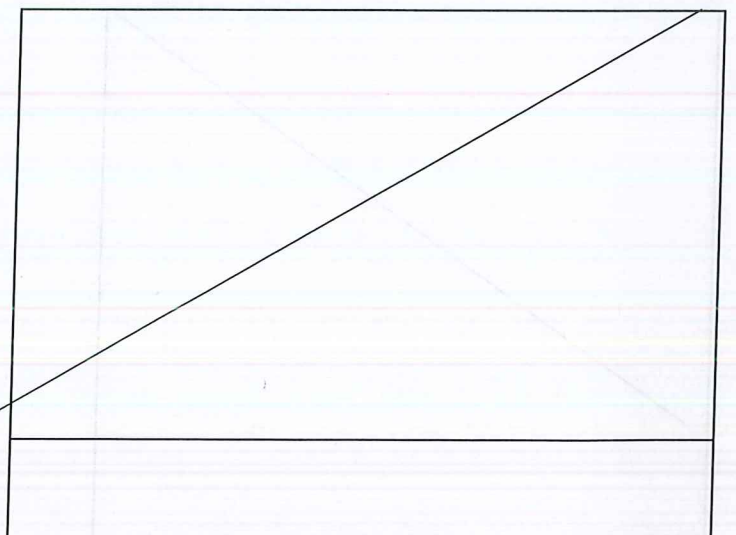
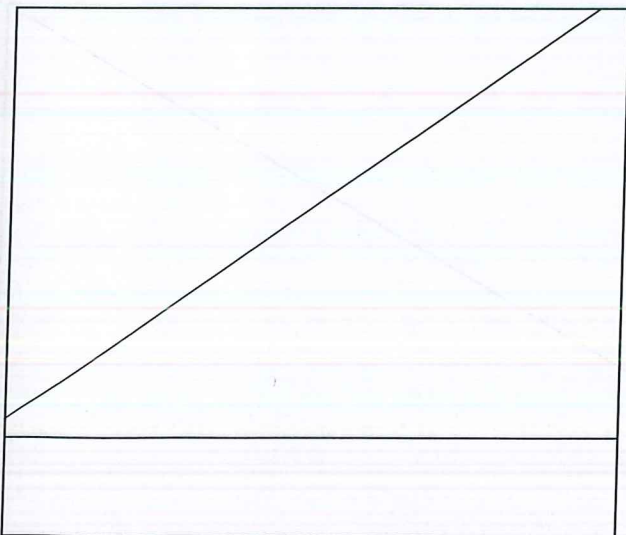
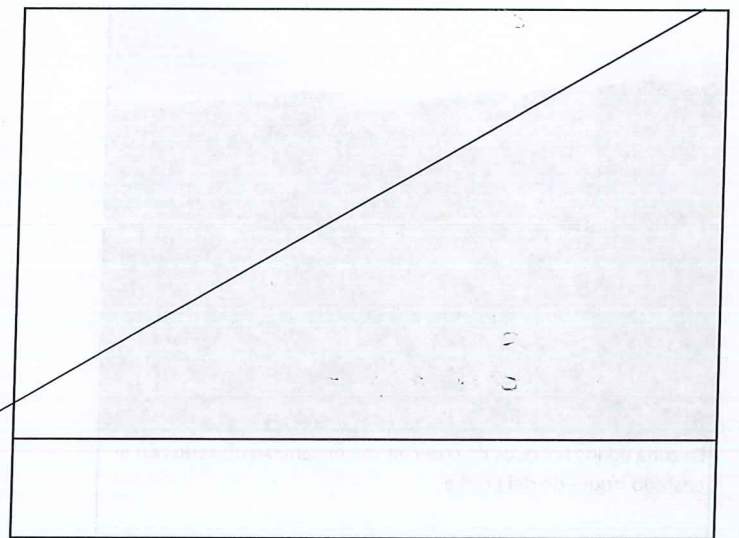
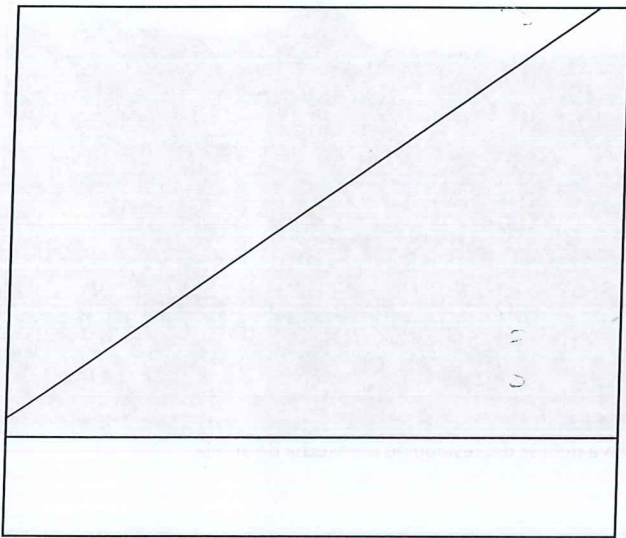
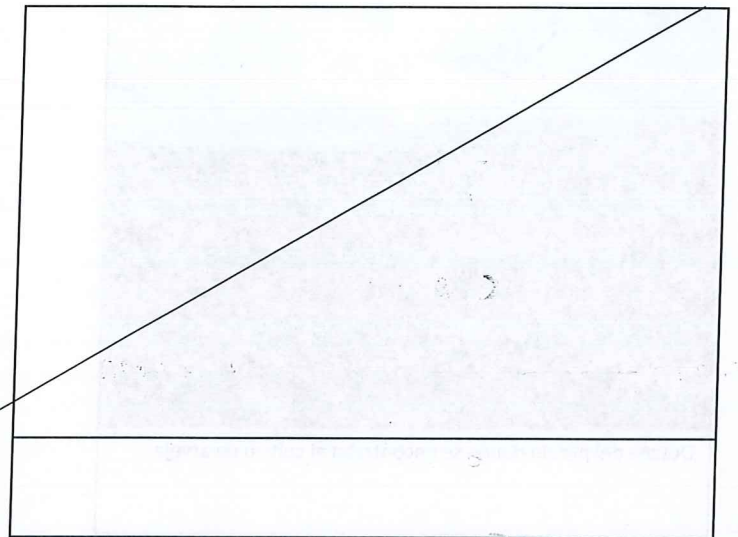
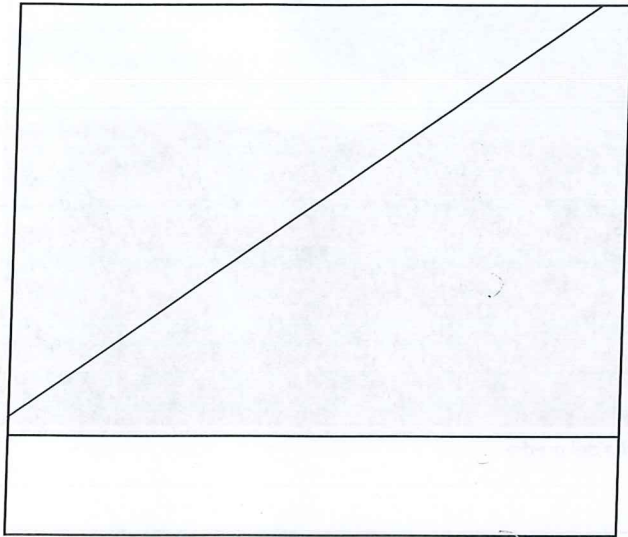


La zona de los residuos de cosecha se encuentran ubicados en el costado izquierdo del predio.



Fotografía a detalle del residuo de la cosecha de arveja.





ANEXO

El día Miércoles 06 de Noviembre de 2019, se realiza visita técnica ocular al cultivo del señor José Ademario Riascos, que por medio de un derecho de petición manifiesta deforestación por el polvo que generan los volquetes, que pasan por el sector.

Durante el proceso de inspección se identifica lo siguiente:

1. En el momento de la inspección, no se observa el cultivo de arveja y tampoco la deforestación. Además, se hace registro fotográfico del predio.
2. El propietario manifiesta que por medio del personal realizaron un informe técnico, donde demuestra la deforestación en su cultivo.

María Arevalo

COORDINADA.

0.960893

-77.480450