
 ANI Agencia Nacional de Infraestructura	SISTEMA INTEGRADO DE GESTIÓN		Código: SEPG-F-027
	PROCESO	SISTEMA ESTRATÉGICO DE PLANEACIÓN Y GESTIÓN	Versión: 004
	FORMATO	ACTA DE REUNIÓN	Fecha: 01/02/2019

ACTA DE REUNIÓN No:					
AREA RESPONSABLE:	AREAS AMBIENTAL - TECNICO PREDIAL - SOCIAL				
TEMA PRINCIPAL DE LA REUNIÓN:	ATENCIÓN SOLICITUD PRESENTADA POR EL SEÑOR. SEGUNDO ARISTIDES TELLO				
FECHA Y HORA DE LA REUNIÓN:	Fecha: 30-30-2019	Hora Inicio:	9:30 am	Hora Fin:	12:00 am.



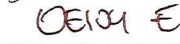
OBJETIVOS DE LA REUNIÓN:	
1.	Atención solicitud presentada por el señor Segundo
2.	Aristides Tello Andrade
3.	

ORDEN DEL DÍA:	
1	Recorrido Verificación
2	Conclusiones.

DESARROLLO DEL ORDEN DEL DÍA	
ORDEN DEL DÍA	ANÁLISIS Y CONCLUSIONES
	In atención a la solicitud presentada por el Señor.
	Segundo Aristides Tello Andrade se realiza recorrido
	con el acompañamiento de las áreas ambiental y
	técnico predial, se verifica una afectación por la
	caída de material de excavación del corte 225
	en la vereda Tablon Baja, desde el área predial
	se realiza el levantamiento del área posiblemente
	afectada, de igual forma una identificación de los
	árboles que existían en esta área, frente a este tema
	el ingeniero presentará el informe correspondiente para
	evaluación y respuesta a la solicitud del peticionario.

 Agencia Nacional de Infraestructura	SISTEMA INTEGRADO DE GESTIÓN		Código: SEPG-F-027
	PROCESO	SISTEMA ESTRATÉGICO DE PLANEACIÓN Y GESTIÓN	Versión: 004
	FORMATO	ACTA DE REUNIÓN	Fecha: 01/02/2019

COMPROMISOS				
COMPROMISO	RESPONSABLE	CARGO	ENTIDAD	FECHA ENTREGA
los contenidos en el Acta.	}	}	}	}
	}	}	}	}
	}	}	}	}



APROBACIÓN DEL ACTA			
NOMBRE Y APELLIDOS	ENTIDAD	CARGO	FIRMA
Gonzalo Jurado	CSH	P. Ambiental	
Segundo Aristizábal			
José Luis Bangel	CSH	Ing Auxiliar	
CEIDI ENRIQUEZ	CSH	SOCIAL	CEIDI E

Mediante el registro de sus datos personales en este documento usted autoriza a la Agencia Nacional de Infraestructura ANI, para la recolección, almacenamiento y uso de los mismos con la finalidad de informarle los servicios que presta la entidad y/o solicitarle que evalúe y califique la calidad de los mismos.

Usted como Titular de la información, tiene derecho a conocer, actualizar y rectificar sus datos personales, a ser informado sobre el uso que se ha dado a los mismos, de acuerdo con la Ley 1581 de 2012, revocar y/o solicitar la supresión de sus datos cuando sea procedente y acceder de forma gratuita a ellos. En la ANI cumplimos con nuestra política de Manejo, Tratamiento y Protección de Datos Personales la cual invitamos a conocer en la página web de la entidad www.ani.gov.co

ASISTENTES A LA REUNIÓN



Los asistentes a la reunión se encuentran registrados en el formato "Registro de Asistencia", SEPG-F-016 (el registro de asistencia es de uso obligatorio).

 ANI Agencia Nacional de Infraestructura	SISTEMA INTEGRADO DE GESTIÓN		 CONCESIONARIA VIAL UNIÓN DEL SUR CONCESIÓN Rumichaca Pasto	Código: GCSP-F-133
	PROCESO	GESTIÓN CONTRACTUAL Y SEGUIMIENTO DE PROYECTOS DE INFRAESTRUCTURA DE TRANSPORTE		Versión: 001
	FORMATO	REGISTRO FOTOGRÁFICO PGGS		Fecha: 05/09/2014

PROYECTO DE CONCESION
CONCESIONARIA VIAL UNION DEL SUR S.A.S
RUMICHACA – PASTO
CONTRATO DE CONCESIÓN No. 15 DEL 11 DE SEP DE 2015

REGISTRO FOTOGRÁFICO



Fecha: 30 / 10 / 2019
Lugar: Área afectada por caída de material de excavación. Segundo Aristides Tello, Vereda Tablón Bajo, Iles.
30 oct. 2019 10:29:48


 ANI Agencia Nacional de Infraestructura	SISTEMA INTEGRADO DE GESTIÓN		 CONCESIONARIA VIAL UNIÓN DEL SUR CONCESIÓN Rumichaca Pasto	Código: GCSP-F-133
	PROCESO	GESTIÓN CONTRACTUAL Y SEGUIMIENTO DE PROYECTOS DE INFRAESTRUCTURA DE TRANSPORTE		Versión: 001
	FORMATO	REGISTRO FOTOGRÁFICO PGGS		Fecha: 05/09/2014

PROYECTO DE CONCESION
CONCESIONARIA VIAL UNION DEL SUR S.A.S
RUMICHACA – PASTO
CONTRATO DE CONCESIÓN No. 15 DEL 11 DE SEP DE 2015

REGISTRO FOTOGRÁFICO

Fecha: 30 / 10 / 2019
Lugar: Levantamiento de material de excavación. Segundo Aristides Tello, Vereda Tablón Bajo, Iles.
30 oct. 2019 11:29:00


 ANI Agencia Nacional de Infraestructura	SISTEMA INTEGRADO DE GESTIÓN			Código: GCSP-F-133
	PROCESO	GESTIÓN CONTRACTUAL Y SEGUIMIENTO DE PROYECTOS DE INFRAESTRUCTURA DE TRANSPORTE		Versión: 001
	FORMATO	REGISTRO FOTOGRÁFICO PGGS		Fecha: 05/09/2014

PROYECTO DE CONCESION
CONCESIONARIA VIAL UNION DEL SUR S.A.S
RUMICHACA – PASTO
CONTRATO DE CONCESIÓN No. 15 DEL 11 DE SEP DE 2015

REGISTRO FOTOGRÁFICO

Fecha: 30 / 10 / 2019
Lugar: Nacimientos de agua, (se establecerán medidas de protección). Segundo Aristides Tello, Vereda Tablón Bajo, Iles.
30 oct. 2019 11:10:09
