

Formulario: CORRESPONDENCIA RECIBIDA

Radicado: R-02-2021070201887

Fecha: 02/07/2021 08:37:33 a. m.

Usuario: info


PROYECTO: CONCESIONARIA VIAL UNION DEL SUR

DESCRIPCION DE LOS ANEXOS: SIN ANEXOS

Fecha generación: 02/07/2021 08:42:53 a. m.



R-02-2021070201887

	REPÚBLICA DE COLOMBIA ALCALDÍA MUNICIPAL ILES - NARIÑO	VERSIÓN: 01 Página ____ de ____
	OFICIOS	CÓDIGO: RE148.146.03.02
		FECHA: 19/07/2011

Iles, Nariño, junio 30 de 2021.
Oficio SIP No. 078 - 2021

Señores:
Concesionaria Vial Unión del Sur

Atn. Doctora:
ANA VIVEROS CHAMORRO
Personera Municipal de Iles



Cordial Saludo,

Como es de conocimiento la Concesionaria Vial Unión del Sur y Consorcio SH vienen adelantando la ejecución del proyecto vial, doble calzada Rumichaca – Pasto, en este entendido, en el Municipio de Iles se vienen desarrollando los trabajos desde hace aproximadamente 2 años, teniendo en cuenta que los cortes según el trazado hacen necesaria la proyección de grandes estructuras de drenaje aunado a la complejidad en el proceso constructivo, hemos sido espectadores de que debido a la temporada invernal y el proceso constructivo de la nueva infraestructura, en el pasado mes de abril se presentó un suceso tipo avalancha de de grandes magnitudes, que termino por afectar predios y viviendas en la vereda la Esperanza del Municipio de Iles, causando una gran afectación a los cultivos, zonas boscosas y en especial la vivienda de la señora Teresa Champutis, ubicada en la vereda la Esperanza del Municipio de Iles.

en este sentido, desde la administración Municipal en conjunto con la comunidad de la zona de influencia se ha mostrado una seria preocupación sobre los posibles sucesos futuros que se puedan llegar a presentar debido a la conducción de los


=====

“Juntos Podemos Construir el Iles Que Soñamos”

Centro Administrativo Municipal C.A.M Avenida Colombia No. 4-54 Esquina

Cel: 3207186937 e-mail: alcaldia@iles-narino.gov.co



	REPÚBLICA DE COLOMBIA ALCALDÍA MUNICIPAL ILES - NARIÑO	VERSIÓN: 01 Página ____ de ____
	OFICIOS	CÓDIGO: RE148.146.03.02
		FECHA: 19/07/2011

drenajes por determinadas zonas, que anteriormente no estaban habilitadas para dicho fin.

Por lo anteriormente descrito el día 21 de mayo del año en curso, se programo una visita al lugar de la obra, en acompañamiento con personería Municipal y los habitantes de la zona de influencia de la avalancha y afectados por la misma.

Se realizo la visita de inspección ocular, en la cual se pudo evidenciar la presencia de varios deslizamientos en los taludes, producto de recientes cortes aun no estabilizados al 100% además de la temporada invernal.

Se observa la presencia de una alcantarilla destinada al drenaje en las proximidades de la coordenada 0°58'22.2"N 77°28'30.2"W, la cual debido a su ubicación (parte alta de la ladera de los predios) se observa la presencia de viviendas en la parte baja de la zona, lo cual, debido a la topografía de la zona, en temporada invernal podría terminar afectando los predios, viviendas y habitantes ubicados en la parte baja del proyecto vial y donde muy posiblemente las aguas terminaran siendo descargadas.



=====

"Juntos Podemos Construir el Iles Que Soñamos"

Centro Administrativo Municipal C.A.M Avenida Colombia No. 4-54 Esquina

Cel: 3207186937 e-mail: alcaldia@iles-narino.gov.co





REPÚBLICA DE COLOMBIA
ALCALDÍA MUNICIPAL ILES - NARIÑO


VERSIÓN: 01
Página ____ de ____

OFICIOS

CÓDIGO: RE148.146.03.02

FECHA: 19/07/2011

De manera similar se observa que la estructura de drenaje localizada aproximadamente en las coordenadas: $0^{\circ}58'17.7''N$ $77^{\circ}28'24.2''W$ (abscisa K32 + 280.00) se observa que, los drenajes de la zona, adicionalmente por los materiales de excavaciones y demás, terminaron causando la avalancha del mes de abril, la cual genero afectaciones para predios, cultivos, zonas boscosas aportantes a la cuenca hidrográfica.




"Juntos Podemos Construir el Iles Que Soñamos"

Centro Administrativo Municipal C.A.M Avenida Colombia No. 4-54 Esquina

Cel: 3207186937 e-mail: alcaldia@iles-narino.gov.co



	REPÚBLICA DE COLOMBIA ALCALDÍA MUNICIPAL ILES - NARIÑO	VERSIÓN: 01 Página ____ de ____
	OFICIOS	CÓDIGO: RE148.146.03.02
		FECHA: 19/07/2011

Lo anterior demuestra que posiblemente a futuro se puedan llegar a presentar nuevos eventos tipo avalancha, lo que genera temor en los moradores de la zona y una gran preocupación por parte de la Administración Municipal por las posibles afectaciones a los cultivos, a las cuencas hidrográficas, y los habitantes de la zona de influencia, razón por la cual se solicita encarecidamente realizar una socialización URGENTE sobre las **soluciones técnicas de fondo** contempladas para para todas las estructuras de drenaje que descolan colina abajo en estos tramos del proyecto vial, puesto que hasta la fecha no se tiene claridad sobre el tratamiento y disposición final que tendrán estas aguas.



Cabe aclarar que, aunque la avalancha del mes de abril es una gran afectación, a lo largo del recorrido se observan varios puntos críticos que por los deslizamientos han ocasionado numerables afectaciones en los predios, así como en los cursos de riachuelos o nacimientos de agua, zonas boscosas y la fauna y flora de la zona.

=====

“Juntos Podemos Construir el Iles Que Soñamos”

Centro Administrativo Municipal C.A.M Avenida Colombia No. 4-54 Esquina

Cel: 3207186937 e-mail: alcaldia@iles-narino.gov.co





REPÚBLICA DE COLOMBIA
ALCALDÍA MUNICIPAL ILES - NARIÑO

VERSIÓN: 01
Página ____ de ____

OFICIOS

CÓDIGO: RE148.146.03.02

FECHA: 19/07/2011



Sin otro pendiente, esperando una pronta respuesta, atentamente;


PEDRO ENRIQUEZ MORILLO
Secretario de Infraestructura y Planeación.

=====

"Juntos Podemos Construir el Iles Que Soñamos"

Centro Administrativo Municipal C.A.M Avenida Colombia No. 4-54 Esquina

Cel: 3207186937 e-mail: alcaldia@iles-narino.gov.co

