



ACTA DE VECINDAD

Fecha Aprobación: 13/07/2017

Versión: 01

Fecha de elaboración: 30 09 2020No. DE ACTA 033UNIDAD FUNCIONAL: 3

TIPO DE ACTA DE VECINDAD:

Fecha comunicación de visita 30 09 2020 Inicial Seguimiento Final TIPO DE INFRAESTRUCTURA VIVIENDA MURO ACCESO OTRO **LOCALIZACIÓN DEL PREDIO**DEPARTAMENTO: Nariño MUNICIPIO: Imues VEREDA: Piñon la rectaPR Inicial: 437500 PR Final: 437514 Margen: Derecho Izquierdo Dirección: Piñon la recta Nombre propietario: Cruz del Carmen Mejía C.C. 36998878**INFORMACIÓN GENERAL DE LA PERSONA QUE ATENDIÓ LA DILIGENCIA**NOMBRES Y APELLIDOS: Cruz del Carmen Mejía TELÉFONO: 3176985109C.C. 36998878 De: Jorales Parentesco Propietario**DESCRIPCIÓN DEL PREDIO**Tenencia: Propietario Arrendatario Administrador Otro: _____**SERVICIOS PÚBLICOS:****OBSERVACIONES****USO ACTUAL**

1. Agua: SI NO _____

2. Alcantarillado: SI NO _____

3. Energía: SI NO _____

4. Teléfonos: SI NO _____

5. Gas: SI NO _____

6. Tv satelital: SI NO _____

7. Otro: SI NO _____

1. Vivienda 2. Comercial

3. Institucional 4. Industrial

5. Mixto 6. Educativo

7. Recreacional 8. Baldío

9. Residencial 10. Agropecuario

11. Minero 12. Religioso

8. Otro _____

ACTIVIDADES PRODUCTIVAS

1. Cultivos SI NO _____

2. Ganadería SI NO _____

3. Otros SI NO _____

ACCESIBILIDAD

1. Servidumbre 2. Carreteable

3. Vía Pública

4. Otro _____

TOPOGRAFÍA**FACHADA****MUROS****ANDEN****CUBIERTA**

1. Plana Repellada Ladrillo

2. Montañosa Estucada Bloque de concreto

3. Ondulada Pintada Tapia

4. Escarpada Sin acabados Prefabricado

Concreto Teja de barro

Tierra Losa

Tableta Eternit

N.A. Zinc

ESTRUCTURA**PISOS****CERRAMIENTO**

Mampostería en ladrillo Baldosa Reja

Mampostería en bloque Concreto Muro

Pórticos Tierra No tiene

Combinado Madera Postes de madera

Otro _____ Cerámica Otro _____

Alambre de púa

Cerramiento Vegetal

Postes de concreto

Otro _____

VoBo. Propietario _____

GRIETAS Y FISURAS

Muros
Pisos
Losa
Columnas
Otro Ninguno

HUMEDADES

Muros
Pisos
Losa
Columnas
Otro Ninguno

OTROS

Muro de contención
Filtros
Drenajes
Ninguno

HUNDIMIENTO DE PISOS

Si No

DESPLAZAMIENTOS

Muros Columnas
Otro Ninguno

Preguntas de la edificación:

Su construcción cuenta con permiso de Planeación ?:

SI NO
 SI NO

Que fecha fue construida esta estructura?

Su construcción cuenta con diseño Estructural ?:

OBSERVACIONES ADICIONALES :

Pratio demolido por paso de doble calzada a lo largo de su trazo
Se anexa a fotografia del lugar. que ocupaba, la confirmacion se realizo via telefono, manifestando aceptacion de la presente acta

FALLAS PRESENTES EN LAS ESTRUCTURAS:

No registra fallas en la estructura debido a demolicion de la misma

CONDICIONES ACTUALES DEL ÁREA ALEDAÑA (deslizamientos, fallas, perdida de banca, etc.)


No hay ni fallas ni deslizamiento

Para constancia firman quienes intervienen, a los 30 dias del mes de Septiembre de 2020


PROPIETARIO O REPRESENTANTE

Firma: _____
Nombre: _____
Cédula: _____
Teléfono: _____


REPRESENTANTE CONSORCIO SH

Firma: 
Nombre: Jorge Perez Blanca
Cédula: 594 215
Cargo: Director Técnico

LÍDER LEVANTAMIENTO ACTA DE VECINDAD

Firma: 
Nombre: Luis Mequel Mafla Quirot.
Cédula: 1085 907 267
Cargo: Ingeniero Auxiliar.

REPRESENTANTE DE LA CONCESIONARIA

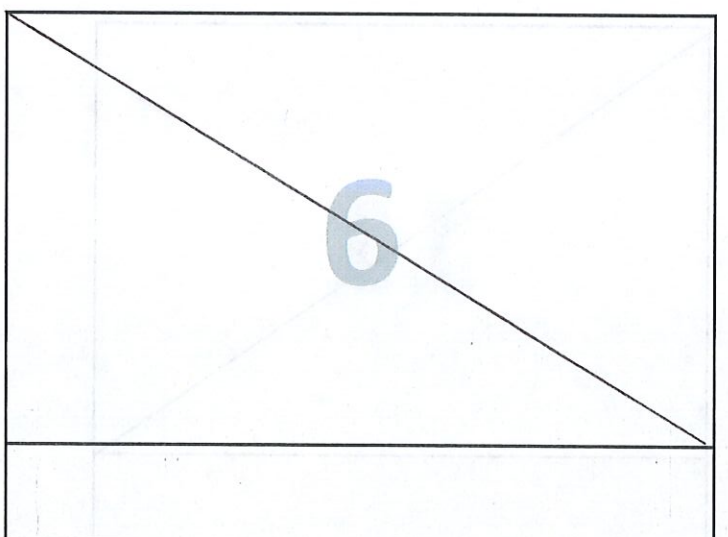
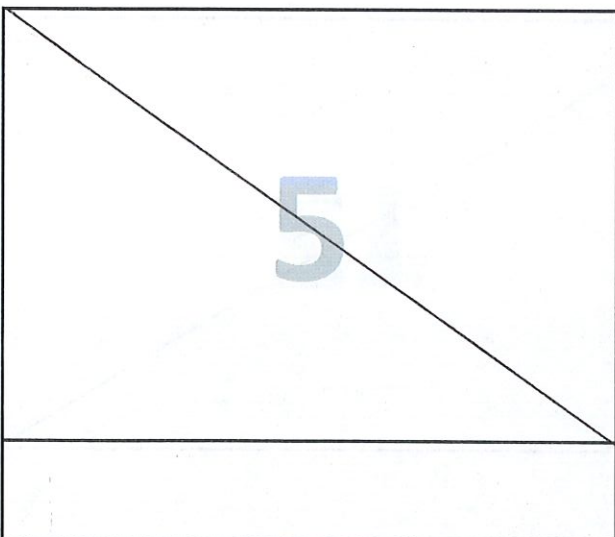
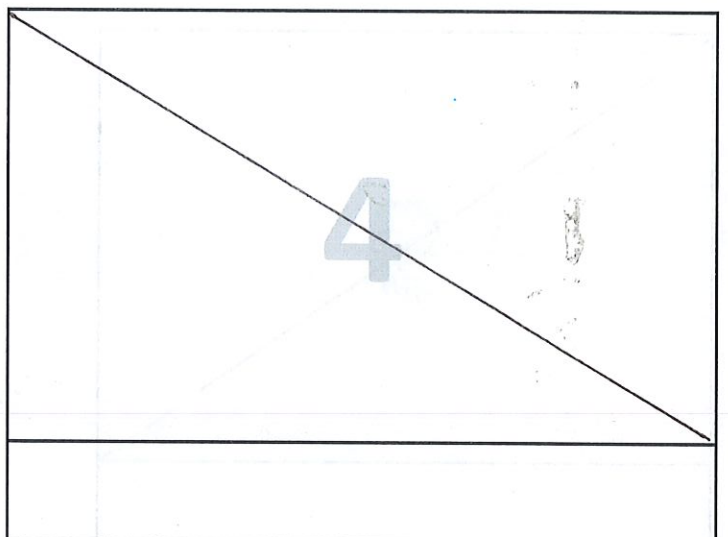
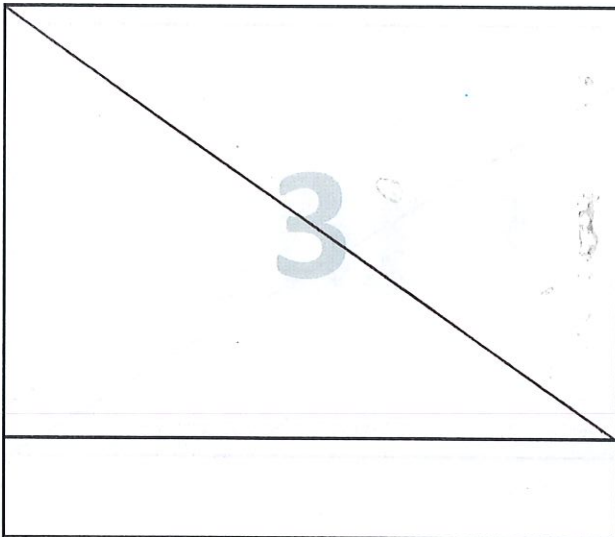
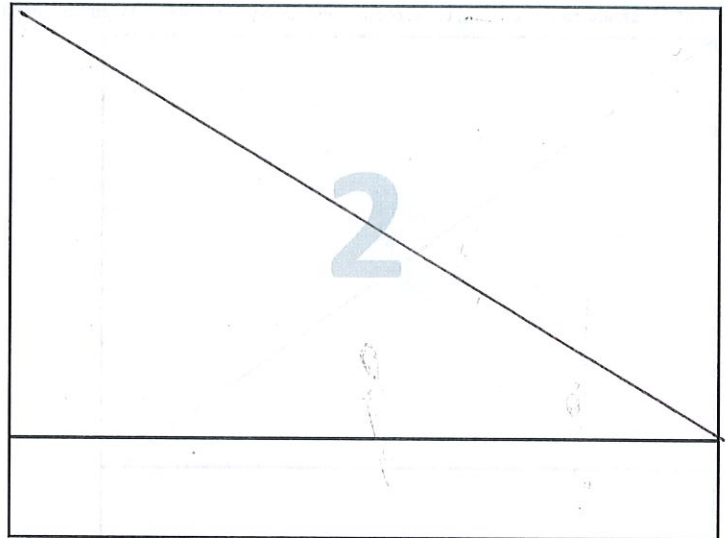
Firma: 
Nombre: Julian Barrera
Cédula: _____
Cargo: _____

REGISTRO FOTOGRÁFICO

(registrar Fachada, acceso, pisos, muros, techo, cocina, baño, patio y demás elementos críticos que a futuro deban ser registrados)

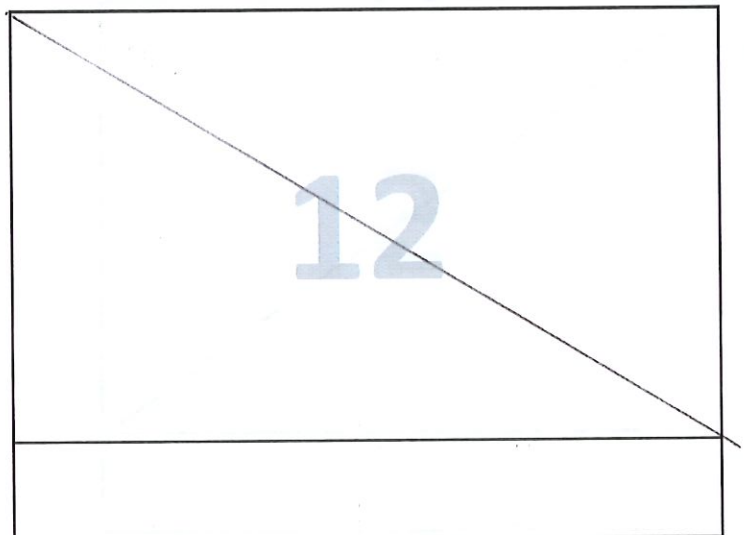
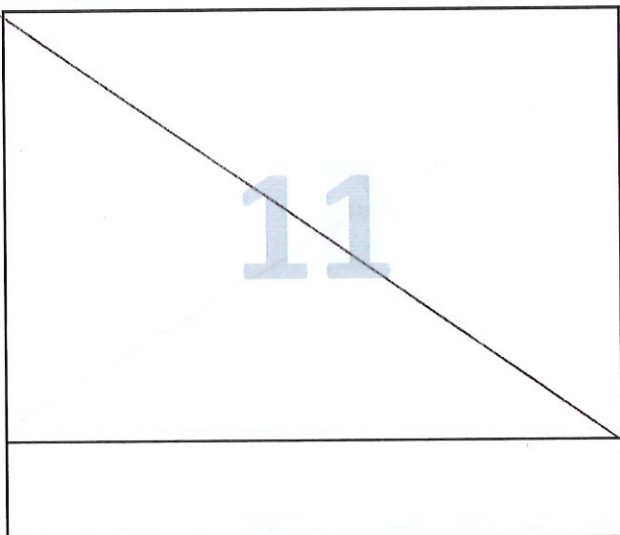
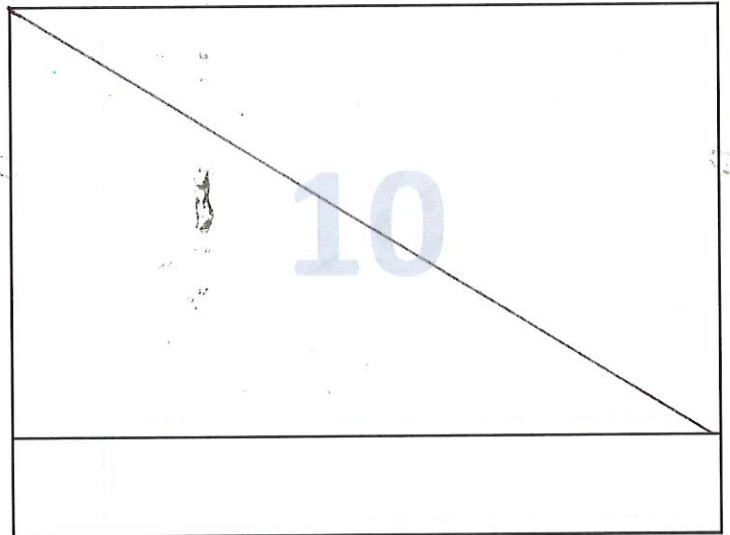
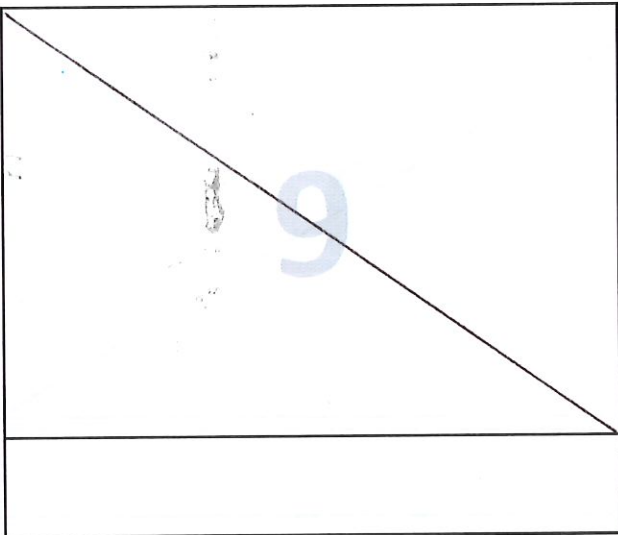
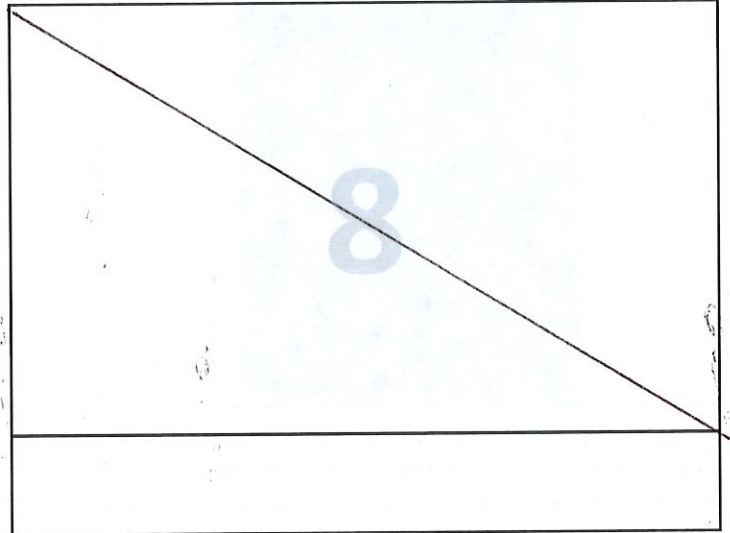
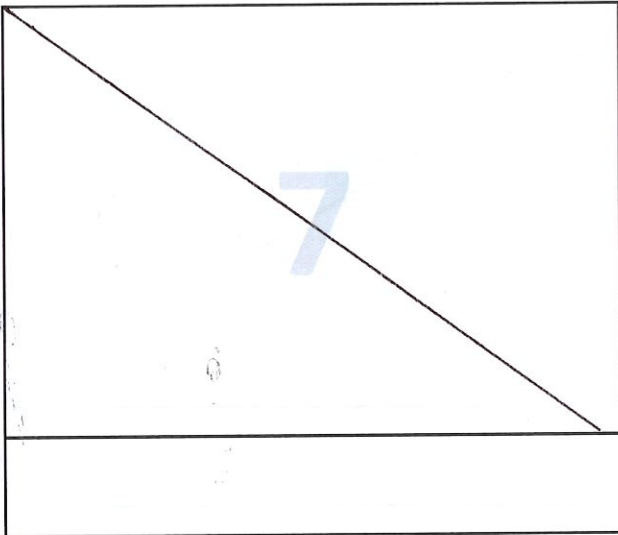


VIVIENDA DEMOLIDA, YA QUE INTERSEPTA CON EL TRAZADO DE DOBLE CALZADA EN EL SECTOR DE PALMAR LA RECTA



REGISTRO FOTOGRÁFICO

(registrar Fachada, acceso, pisos, muros, techo, cocina, baño, patio y demás elementos críticos que a futuro deban ser registrados)



ANEXO

Se hace presencia en el predio de la señora Cruz del Carmen Mejía. para ejecutar el acta de cierre. La visita fue atendida vía telefónica por la propietaria, por dos (2) causas, la primera la señora no reside en el Sector Pitaván la recta que es donde obra la acta inicial, y la segunda se debe a que este predio fue demolido para dar paso a la conformación de la doble calzada; Sin embargo la señora manifiesta su aceptación ante la presente acta y declara recibirla a satisfacción; Así como declara que el consorcio SH se encuentra a paz y salvo por todo concepto.

Visita realizada el día miércoles 30 de septiembre.

Long. $1^{\circ} 1' 40,70''$ N

Latitud $77^{\circ} 21' 58,82''$ W.



ANEXO