

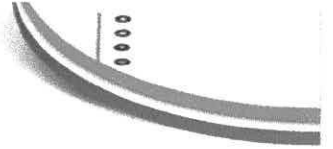
**INFORME DE PETICIONES, INCONFORMIDADES E INCONSISTENCIAS
CONSTRUCTIVAS PRESENTADAS EN EL DESARROLLO Y EJECUCION DEL
CONTRATO DE CONSESIÓN BAJO EL ESQUEMA DE APP No 015 DE 2015,
PASTO – RUMICHACA EN LOS SECTORES DE EL PEDREGAL, PILCUAN LA
RECTA, PILCUAN VIEJO, EL MACO, DEL MUNICIPIO DE IMUÉS
DEPARTAMENTO DE NARIÑO.**

A continuación nos permitimos relacionar de manera detallada con sus sectores, descripción y registro fotográfico de las inconformidades manifestadas por los pobladores de los sectores de El Pedregal, Vereda Pilcuan La Recta, Pilcuan Viejo, El Maco del Municipio de Imués (N). Las cuales están en el área de influencia de la construcción del proyecto de doble calzada Pasto – Rumichaca.

CORREGIMIENTO DE EL PEDREGAL MUNICIPIO DE IMUÉS (N)

Este sector es uno de los más poblados e importantes del Municipio de Imués, teniendo en cuenta su ubicación geográfica y clima, se había convertido en un lugar muy visitado por turistas y personas que van de paso hacia otros municipios del sur de Nariño. Este importante Corregimiento tenía como principal economía el comercio destacándose este por su gastronomía y turismo en general. A raíz de la construcción del corredor vial Pasto – Rumichaca se ha visto muy afectado en los siguientes aspectos:

- 1) La principal afectación y problemática que se prevé a raíz de la construcción y diseños del corredor vial, es la falta de una zona o espacio seguro en el cual la población que no tiene vehículo propio y usa el transporte público, tenga acceso a este de manera segura sin exponer su vida. Con la infraestructura vial actual que se desarrolló en El Corregimiento de El pedregal, la población está obligada a coger el transporte en la zona del retorno en su parte baja y alta del mismo. Esta problemática ha sido manifestada reiteradas veces den reuniones con funcionarios de la concesionaria sin darnos una solución adecuada y aterrizada a la realidad. No es posible que se tenga que esperar a que existan accidentes y pérdida de vidas de estas personas, para que la concesionaria y demás entidades involucradas en este tema, se pronuncien al respecto y tomen acciones de carácter urgente que mitiguen esta problemática.




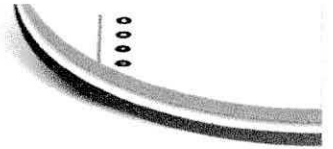
Registro fotográfico zonas donde la población está obligada a tomar el transporte público con dirección pasto – Ipiales y viceversa sector de El Pedregal.



- 2) El Corregimiento de El Pedregal ha tenido muchas afectaciones, a raíz del cambio y variación en el diseño vial para el tránsito de los vehículos que van de pasto a Ipiales y viceversa. Esto ha causado que el sector quede aislado, sin tener oportunidad de desarrollar su actividad y base de su economía que son la gastronomía y el turismo. Esto se suma a los problemas económicos que ha producido la pandemia, dejando a esta población con altos índices de desempleo e inseguridad. Por lo cual solicitamos alternativas e incentivos que permitan el desarrollo económico y social de esta población.


Registro fotográfico principal actividad comercial y base de la economía del sector de El Pedregal.



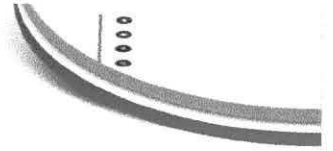


- 3) La vía principal de el Corregimiento de El pedregal y vía de acceso a los municipios del sur de Nariño como Túquerres, Samaniego, Ospina, Sapuyes, Guaitarilla, Guachavez, Guachucal, Cumbal, Tumaco entre muchos más, se encuentra deteriorada, presentando hundimientos y baches en su trayecto, debido al continuo paso de tráfico pesado tipo volquetas que trabajaron en el proyecto vial. Esta vía se encontraba en buen estado antes de la intervención al proyecto vial Pasto – Rumichaca. De igual manera se encuentran algunas vías internas del corregimiento por el tránsito de volquetas de la concesionaria, por lo cual solicitamos su arreglo e intervención a estas importantes vías en mención.


Registro fotográfico afectaciones vía principal del corregimiento de El pedregal Municipio de Imués (N).



- 4) En el sector del barrio el Mirador, corregimiento El Pedregal, se presentan muchos problemas delicados que afectan y ponen en peligro la integridad de nuestros pobladores, esto haciendo referencia a los siguientes puntos:
- a) Como vía de acceso al barrio El Mirador, la concesionaria construyo unas gradas pero no se tuvo en cuenta la construcción de un acceso que incluya a la población con discapacidad, un acceso con facilidad para trasladarse a nuestros niños y adultos mayores. Por lo cual solicitamos tener en cuenta esta importante petición por la necesidad vital que tiene y que beneficia a la población más vulnerable del sector.



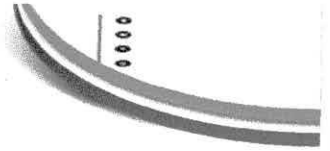
Registro fotográfico vía de acceso sin inclusión a personas con discapacidad, adultos mayores y niños en el barrio el Mirador Corregimiento de El Pedregal municipio de Imués (N).



- b) En visita técnica realizada en compañía de funcionarios de la concesionaria Vial del Sur representada en dicha reunión por el Ingeniero Víctor Manuel Trujillo, Representantes de la asociación Administradora de Acueducto y alcantarillado ASOPEDREGAL, comunidad residente en el sector y funcionarios de la Administración Municipal secretaria de Planeación y Obras, acordaron mediante acta revisar el trazo y reubicación de una cámara de inspección ubicada en un predio de propiedad de los señores Edgar Antonio Tobar Rosero y la Señora Luz Tobar Rosero, compromiso que hasta el momento no se ha dado cumplimiento haciendo caso omiso a los múltiples requerimientos verbales y escritos presentados por los afectados y administración Municipal.

Registro fotográfico afectaciones por ubicación de cámara de inspección de alcantarillado en el sector del barrio El Mirador de El corregimiento de El pedregal Municipio de Imués (N).





- c) El barrio El Mirador, como su nombre lo indica, está ubicado en la parte alta del Corregimiento de El Pedregal, en este sector se realizaron varias intervenciones y afectaciones a su comunidad, dejando su principal y única vía de acceso sin protección y barreras de aislamiento, pese a su gran peligro de que algunas personas caigan al vacío, los niños juegan en esa zona exponiéndose a caer al corredor vial desde un altura muy grande, incluso en el angosto acceso al barrio se dejaron elementos que pueden ocasionar tropiezos y provocar fácilmente una caída mortal a sus pobladores.

Registro fotográfico obstáculos en vía de acceso y sin barreras de protección o aislamiento en el sector del barrio El Mirador de El corregimiento de El pedregal Municipio de Imués (N).




- 5) En el sector El Chirimoyal, de igual manera se presentan dificultades en la vía peatonal de acceso, por la ubicación de cámaras de inspección en plena vía, la cual es muy angosta y difícilmente alcanzan a pasar una persona con estas obras mal ubicadas, la comunidad manifiesta que la concesionaria prometió construir gradas para su fácil y adecuada transitabilidad, pero hasta el momento no hay cumplimiento de lo pactado, exponiendo a nuestra población a accidentes y dificultades para el ingreso a las viviendas en la parte alta del sector. También la vía peatonal y vehicular carece de un cercamiento y barreras adecuadas de protección y aislamiento, que garanticen la seguridad de sus habitantes.

Registro fotográfico Obstrucción por cámaras de inspección en vía de acceso y sin barreras de protección o aislamiento en el sector del barrio Chirimoyal de El corregimiento de El pedregal Municipio de Imués (N).




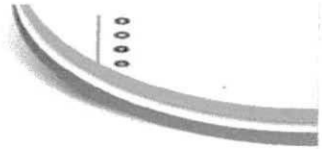
- 6) En la parte inicial del acceso al barrio Chirimoyal del Corregimiento del Pedregal, se encuentra obstruido y reducido a un solo carril, por un predio que se hace necesario que la concesionaria adquiera para evitar posibles accidentes por falta de visibilidad y espacio vehicular.

Registro fotográfico Obstrucción por predio en vía de acceso en el sector del barrio Chirimoyal de El corregimiento de El pedregal Municipio de Imués (N).



- 7) Como se evidencia en el registro fotográfico el acceso y vía al centro poblado y urbanizaciones del Corregimiento del pedregal, se encuentra una poli sombra y parales en guadua como aislamiento de protección, de igual manera podemos evidenciar una inadecuada e incompleta estabilización y recubrimiento del talud, provocando deslizamiento y desestabilización de la vía y de las viviendas contiguas a la calle en mención. Por otra parte deja expuesto a posibles accidentes y caídas de alturas considerables a niños y adultos moradores del sector. Solicitamos de manera urgente tomar acciones para mitigar estos problemas que no permiten el libre desarrollo de nuestra población.

Registro fotográfico talud en peligro de deslizamiento y calle sin barreras de protección o aislamiento adecuado sector centro poblado de El corregimiento de El pedregal Municipio de Imués (N).




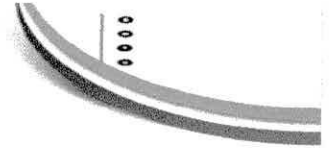
SECTOR PILCUAN LA RECTA MUNICIPIO DE IMUES (N)

La vereda Pilcuan la Recta del Municipio de Imués (N), de igual manera presenta innumerables inconformidades e inconvenientes que se han ocasionado durante el desarrollo del proyecto de construcción corredor vial Rumichaca – Pasto, los cuales nos permitimos enumerar de la siguiente manera:

- 1) Como primer punto y primordial requerimiento e inconformismo es la falta de un retorno cercano al centro poblado, obligando a la población residente en la zona a recorrer una distancia aproximada de 4 km al retorno más cercano, teniendo que recorrer 8 km aproximadamente para llegar al centro poblado de Pilcuan La Recta, está ocasionando grandes dificultades y afectaciones económicas en los pobladores del sector, para el incremento en los tiempos y costos de transporte, siendo afectados de gran manera nuestros niños y adolescentes que estudian, quienes tendrán que asumir dichos costos o por el contrario tomar decisiones más graves y contrarias a la política Nacional de deserción escolar, por falta de recursos para su transporte. Hemos solicitado de manera reiterada a los funcionarios de la concesionaria considerar la construcción de este importante retorno y la construcción de un puente peatonal, el cual evitaría accidentes y pérdida de vidas de las personas que realicen cruces indebidos, a los cuales están prácticamente obligados a realizar al no existir el retorno cercano y tampoco puente peatonal, que permita cruzar los 4 carriles de alta velocidad de manera adecuada y segura.

Registro fotográfico vía acceso Vareada Pilcuan La Recta sin barreras de protección o aislamiento y necesidad de retorno en la zona





- 2) Otro inconveniente es las afectaciones ocasionadas por obras de construcción y adecuación de las redes acueducto y alcantarillado en calles del sector, en las cuales se dejaron andenes destruidos, cajillas de acometidas con niveles más bajos y otras más altos con referencia al nivel del andén, convirtiéndose en trampas y obstáculos para la libre movilidad peatonal. Tampoco se realizó la reposición de pavimento en algunas calles intervenidas en la reposición de dichas redes, al finalizar estas calles no hay señalización que indique que es final de calle, de igual manera no hay barrera de protección o aislamiento, dejando expuesta a la comunidad a peligro de caídas de alturas muy considerables.

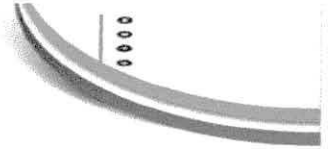
Registro fotográfico del estado de calles intervenidas en el cambio de red de acueducto y alcantarillado sector Pilcuan La Recta Municipio de Imués (N).




- 3) Existen dificultades en muchas viviendas, que se inundan con las aguas lluvias y escorrentía, debido a que la alcantarilla principal que evacuaba estas aguas, fue destruida y taponada por el continuo tránsito de volquetas que trabajaban en el proyecto vial.

Registro fotográfico destrucción y taponamiento alcantarilla principal inunda miento de viviendas por aguas lluvias en el sector Pilcuan La Recta Municipio de Imués (N).






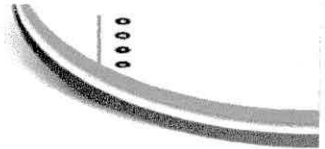
Registro fotográfico Centro Educativo inundado por aguas lluvias y barro producto del agua que corre por la cuneta



Registro fotográfico de vía principal y vías alternas en mal estado


- 4) La vía principal calles de Pilcuan La Recta se encuentra en muy mal estado, debido al continua tránsito de volqueta y maquinaria pesada que trabajo con la concesionaria, se suma a esto la destrucción de la carpeta asfáltica en tramos en donde se realizó la reposición de redes de acueducto y alcantarillado.

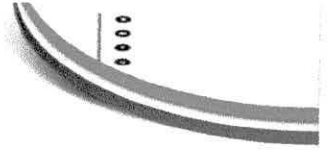




- 5) A lo largo de la vía existen cajillas de acueducto y alcantarillado sin tapas, obstruyendo el libre paso peatonal y ocasionando posibles accidentes, También hace falta realizar la reposición de pavimento en los tramos en donde se realizó la instalación de redes de acueducto y alcantarillado.

Registro fotográfico estado actual cajillas de alcantarillado y acueducto y tramos sin reposición de pavimento asfaltico






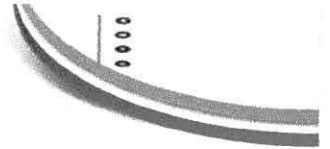
- 6) La concesionaria realizo un cambio en la red de alumbrado público, pero hasta el momento no está en funcionamiento, por lo cual se pide el restablecimiento de este servicio como estaba antes de la intervención por parte de los funcionarios de la concesionaria.

VEREDA PILCUAN VIEJO MUNICIPIO DE IMUES (N)

- 1) En la zona existe una gran problemática con los niveles de las cunetas los cuales se encuentran a un nivel superior o igual al nivel de los andenes de las viviendas, ocasionando que las aguas lluvias ingresen a estas viviendas produciendo grandes inundaciones. Debido a que no se tuvo en cuenta la construcción de una alcantarilla, sumidero o canalización adecuada de aguas lluvias, esta agua esta siendo descargada en las viviendas que se encuentran en la parte baja, ocasionando daños y continuas emergencias.


Registro fotográfico inundaciones por niveles de cunetas y andenes en viviendas Vereda Pilcuan la Recta

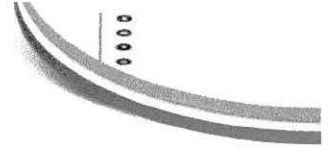




- 2) Uno de los problemas más relevantes y evidentes es la construcción de una alcantarilla de gran diámetro que hace el descole y hace su descarga en plena vía pavimentada de acceso al Municipio de Funes y vía de acceso al centro de salud de la vereda Pilcuan Viejo. Solicitamos corregir este error técnico y se restablezca el normal y buen funcionamiento de la vía en mención. De lo contrario en esta vía pavimentada reposara barro y piedras que obstaculizaran su acceso.


Registro fotográfico alcantarilla que hace su descarga en plena vía pavimentada de acceso al Municipio de Funes y acceso al centro de salud de la vereda Pilcuan Viejo del municipio de Imués (N).






- 3) Se solicita realizar la gestión pertinente en la compra de un predio que obstaculiza e impide la continuidad de la vía de acceso a viviendas que están ubicadas en la parte baja de la vía. En la actualidad los pobladores están sometidos a pasar por un camino angosto, que se presta para que delincuentes se aprovechen de la población que transita por el lugar.

Registro fotográfico predio que impide la continuidad de la calle y camino angosto por donde transita actualmente la población de la vereda Pilcuan Viejo del municipio de Imués (N).





VEREDA EL MACO MUNICIPIO DE IMUÉS (N)

La población residente en la vereda, ha solicitado de manera reiterada a la concesionaria la reconstrucción del sistema de alcantarillado, manifiestan que la concesionaria intervino en la zona destruyendo su tubería y dejando a su población sin el vital servicio. Actualmente sus habitantes están obligados a depositar sus aguas servidas en pozos sépticos, que son una bomba de tiempo por la topografía y fuerte pendiente que predomina en su territorio. Estos pozos ya están completando su vida útil y están saturando el suelo, ocasionando fuertes olores, presencia de mosquitos, enfermedades y posibles problemas de deslizamiento. Solicitamos a la concesionaria tomar las acciones pertinentes en busca de una solución técnica a la problemática presentada.