



CONCESIONARIA VIAL  
UNIÓN DEL SUR

### ACTA DE VECINDAD

Fecha Aprobación: 13/07/2017

Versión: 01

Fecha de elaboración: 20 11 2020 No. DE ACTA 402  
 UNIDAD FUNCIONAL: U-3 TIPO DE ACTA DE VECINDAD:  
 Fecha comunicación de visita 20 11 2020 Inicial  Seguimiento  Final

TIPO DE INFRAESTRUCTURA VIVIENDA  MURO  ACCESO  OTRO Barbio  
 LOCALIZACIÓN DEL PREDIO  
 DEPARTAMENTO: Nariño MUNICIPIO: Imas VEREDA: Piñon la Rocha  
 PR Inicial: 43+000 PR Final: 43+050 Margen: Derecho Izquierdo  
 Dirección: Piñon la Rocha Nombre propietario: Claudio Plinio Ortega C.C 13 012 164

INFORMACIÓN GENERAL DE LA PERSONA QUE ATENDIÓ LA DILIGENCIA  
 NOMBRES Y APELLIDOS: Claudio Plinio Ortega TELÉFONO: 316 728 7060  
 C.C 13 012 164 De: Padres Parentesco propietario

DESCRIPCIÓN DEL PREDIO  
 Tenencia: Propietario  Arrendatario  Administrador  Otro: \_\_\_\_\_  
 SERVICIOS PÚBLICOS: OBSERVACIONES USO ACTUAL  
 1. Agua: SI  NO  1. Vivienda  2. Comercial   
 2. Alcantarillado: SI  NO  3. Institucional  4. Industrial   
 3. Energía: SI  NO  5. Mixto  6. Educativo   
 4. Teléfonos: SI  NO  7. Recreacional  8. Baldío   
 5. Gas: SI  NO  9. Residencial  10. Agropecuario   
 6. Tv satelital: SI  NO  11. Minero  12. Religioso   
 7. Otro: SI  NO  8. Otro \_\_\_\_\_  
 ACTIVIDADES PRODUCTIVAS ACCESIBILIDAD  
 1. Cultivos: SI  NO  1. Servidumbre  2. Carreteable   
 2. Ganadería: SI  NO  3. Vía Pública   
 3. Otros: SI  NO  4. Otro \_\_\_\_\_  
 TOPOGRAFÍA FACHADA MUROS ANDEN CUBIERTA  
 1. Plana  Repellada  Ladrillo  Concreto  Teja de barro   
 2. Montañosa  Estucada  Bloque de concreto  Tierra  Losa   
 3. Ondulada  Pintada  Tapia  Tableta  Eternit   
 4. Escarpada  Sin acabados  Prefabricado  N.A  Zinc  N/A  
 ESTRUCTURA PISOS CERRAMIENTO  
 Mampostería en ladrillo  Baldosa  Reja  Alambre de púa   
 Mampostería en bloque  Concreto  Muro  Cerramiento Vegetal   
 Pórticos  Tierra  No tiene  Postes de concreto   
 Combinado  Madera  Postes de madera  Otro \_\_\_\_\_  
 Otro N/A Cerámica  Otro N/A VoBo. Propietario [Signature]



CONCESIONARIA VIAL  
UNIÓN DEL SUR

### ACTA DE VECINDAD

Fecha Aprobación: 13/07/2017

Versión: 01

#### GRIETAS Y FISURAS

Muros

Pisos

Losa

Columnas

Otro N/A

#### HUMEDADES

Muros

Pisos

Losa

Columnas

Otro N/A

#### OTROS

Muro de contención

Filtros

Drenajes

Otro N/A

#### HUNDIMIENTO DE PISOS

Si  No

#### DESPLAZAMIENTOS

Muros  Columnas

Otro N/A

#### Preguntas de la edificación:

Su construcción cuenta con permiso de Planeación ?:

SI  NO

SI  NO

Que fecha fue construida esta estructura?

Su construcción cuenta con diseño Estructural ?:

N/A

#### OBSERVACIONES ADICIONALES

Se anexan 8 fotografías Coordenadas: 10 01' 25" N  
77 27' 59" W

#### FALLAS PRESENTES EN LAS ESTRUCTURAS:

N/A

#### CONDICIONES ACTUALES DEL ÁREA ALEDAÑA (deslizamientos, fallas, pérdida de banca, etc.)

No se evidencian deslizamientos, fallas o pérdida de banca

Para constancia firman quienes intervienen, a los 20 días del mes de Noviembre de 2020

#### PROPIETARIO O REPRESENTANTE

Firma: [Firma]

Nombre: Diego Ortega

Cédula: 43072764

Teléfono: 3169287060

#### LÍDER LEVANTAMIENTO ACTA DE VECINDAD

Firma: [Firma]

Nombre: Luis Fernando Timoner Ortega

Cédula: 1000338998

Cargo: Ingeniero Auxiliar de Campo

#### REPRESENTANTE CONSORCIO SH

Firma: \_\_\_\_\_

Nombre: Jorge Perez Blanco

Cédula: 599215

Cargo: Director Técnico

#### REPRESENTANTE DE LA CONCESIONARIA

Firma: \_\_\_\_\_

Nombre: \_\_\_\_\_

Cédula: \_\_\_\_\_

Cargo: \_\_\_\_\_

[Firma]

REGISTRO FOTOGRÁFICO

(registrar Fachada, acceso, pisos, muros, techo, cocina, baño, patio y demás elementos críticos que a futuro deban ser registrados)



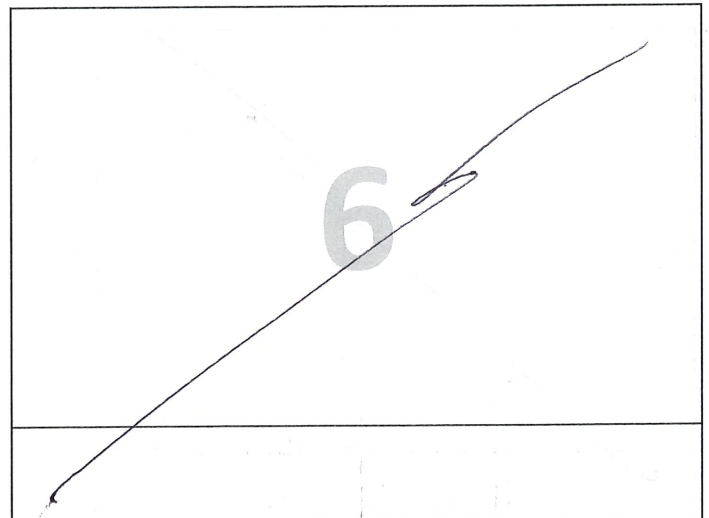
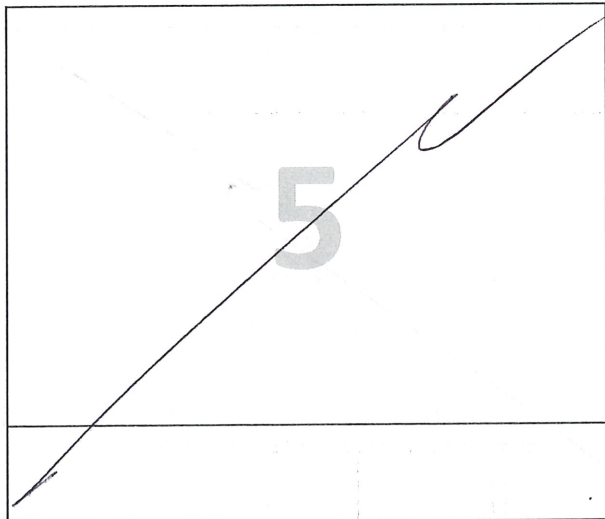
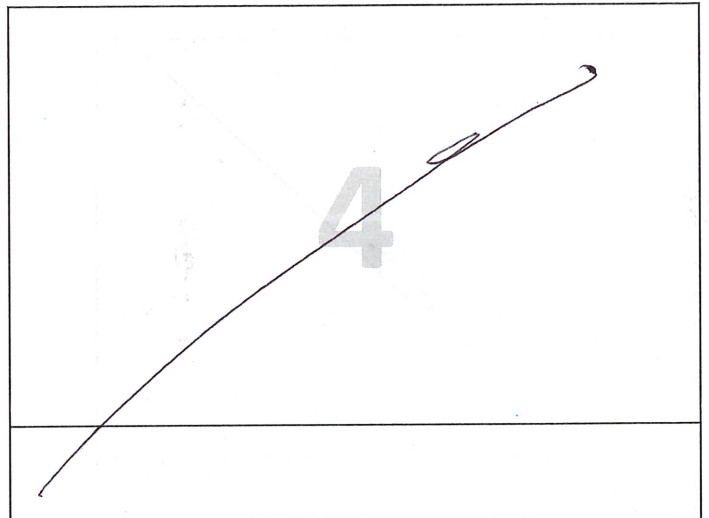
Se realiza entrega de materiales por afectaciones causadas por motivo de deslizamiento 10 laminas de zinc Nro. 10 y 10 laminas de zinc de 3,6m de longitud.



Se realiza entrega de materiales por afectaciones causadas por motivo de deslizamiento 10 laminas de zinc Nro. 10 y 10 laminas de zinc de 3,6m de longitud.

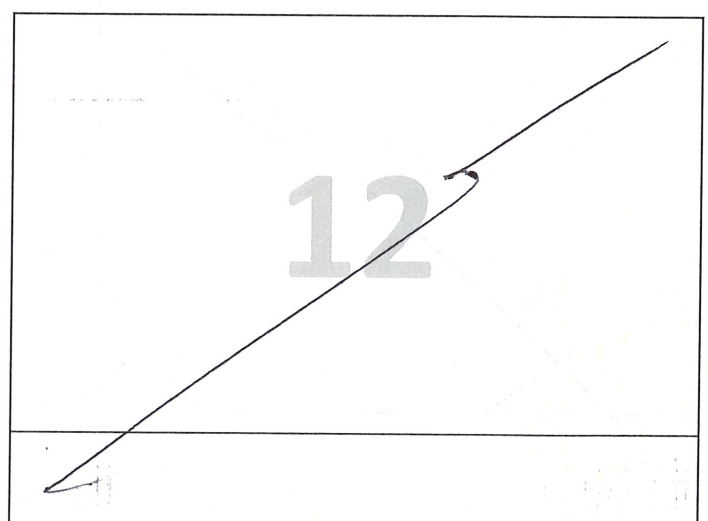
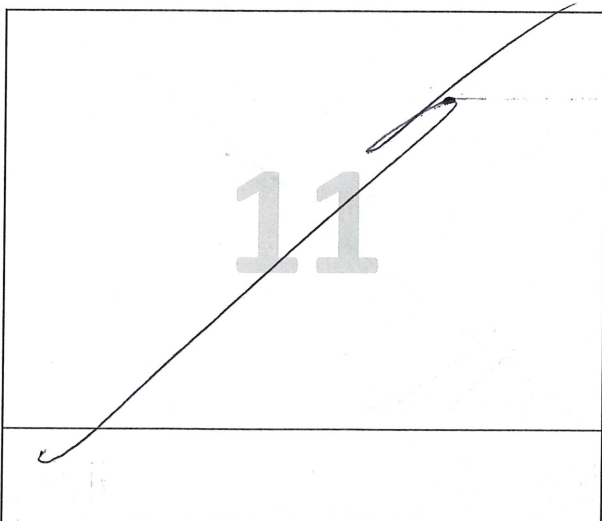

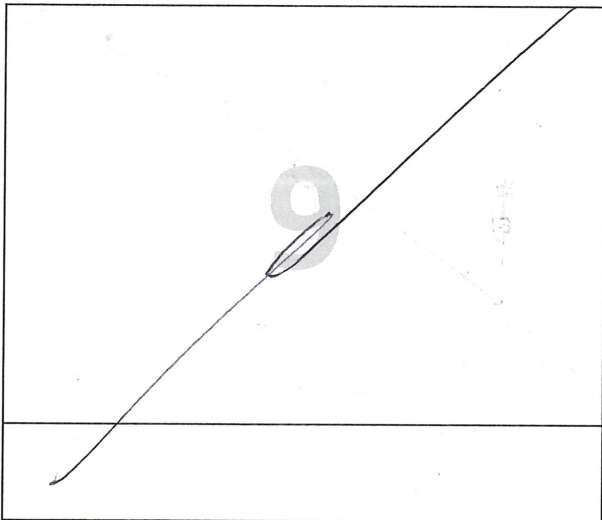
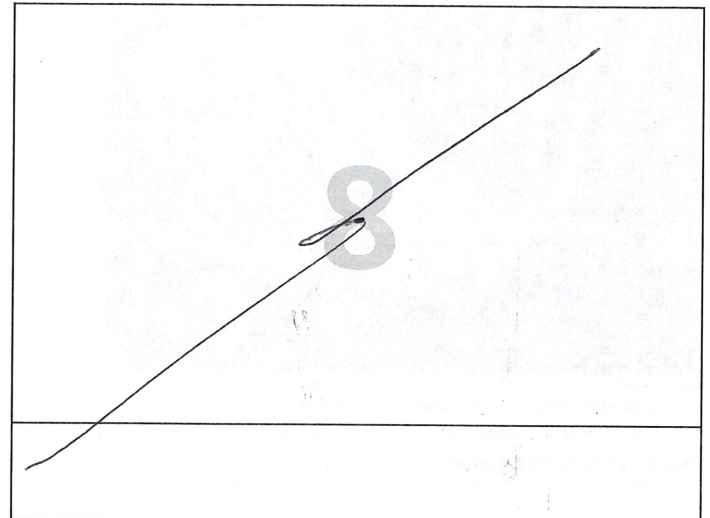
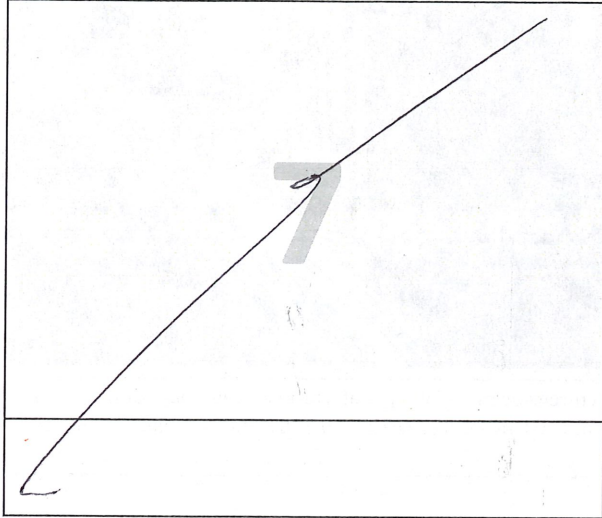


Firma de acta de cierre por parte de propietario.



REGISTRO FOTOGRÁFICO

(registrar Fachada, acceso, pisos, muros, techo, cocina, baño, patio y demás elementos críticos que a futuro deban ser registrados)



ANEXO

El día 20 de Noviembre de 2017 se realiza vista técnica en el predio del señor Claudio Plinio Ortega con el fin de elaborar acta de cierre

En consecuencia el señor Claudio Plinio Ortega manifiesta su aceptación en la presente acta de cierre y declara recibida a satisfacción, así como declara que el consorcio SH se encuentra a paz y salvo por todo concepto

De igual manera se entiende que se ha llegado a un acuerdo voluntario de transacción entre las partes de conformidad a los artículos 2, 4, 6 y 9 y siguientes del Código Civil Colombiano y demás normas concordantes y aplicables, por lo cual pone fin a todas las diferencias o disputas judiciales y extrajudiciales existentes entre ellas, con relación al levantamiento objeto del presente cierre.

ANEXO