

Fwd: QUEJA Y SOLICITUD ARREGLO

1 mensaje

JOSE ALEJANDRO ROMERO LÓPEZ <atencionalusuario@uniondelsur.co>

18 de enero de 2021, 15:40

Para: info union del sur <info@uniondelsur.co>

Cc: EILEEN JOHANNA DE LA PORTILLA CABRERA <eileendelaportilla@uniondelsur.co>

Estimada Angie cordial saludo, agradecemos el ingreso de una nueva solicitud.

Atentamente,

----- Forwarded message -----

De: **carmen elisa perdomo cabrera** <carmenzaperdomoc@hotmail.com>

Date: lun, 18 ene 2021 a las 15:32

Subject: RE: QUEJA Y SOLICITUD ARREGLO

To: atencionalusuario@uniondelsur.co <atencionalusuario@uniondelsur.co>

CORRESPONDENCIA RECIBIDA
Referencia: R-02-2021011900104
Fecha: 19/01/2021 11:54:35 a. m.
Usuario: info
PROYECTO: CONCESIONARIA VIAL UNION DEL SUR
DESCRIPCIÓN DE LOS ANEXOS: ANEXO 1 DIGITAL

BUENA TARDE

NUEVAMENTE ME DIRIJO A USTEDES PARA INFORMARLES QUE IBA A SEMBRAR EN UNA PARTE DE MI TERRENO Y ME ENCUENTRO CON UN GRAN DERRUMBE OCASIONADO CON LA CONSTRUCCION DE LA VIA PANAMERICANA EL CUAL VA DESDE MI TERRENO HASTA EL RIO. SEGUN ME CUENTAN QUE ESTO FUE OCASIONADO POR UN DERRUMBE QUE HUBO EN LA VIA CUANDO LA CONSTRUYERON Y QUE LA MAQUINARIA QUE USTEDES TIENEN, BOTÓ LOS ESCOMBROS HACIA EL TERRENO EN MENCIÓN. ACABARON CON TODOS LOS ARBOLES QUE ESTABAN SEMBRADOS. SOLICITO QUE ESTO SEA ARREGLADO DE LA MEJOR MANERA YA QUE PARTIERON EN DOS EL LOTE.

TAMBIEN VEO QUE LA PARTE COLINDANTE DEL TERRONO EL CUAL OCASIONO PARTE DE MI PRIMERA QUEJA LE COLOCARON UNOS BULTOS CON ARENA LO CUAL NO SIRVE PARA NADA YA QUE ESTOS BULTOS SE PUDREN Y LA ARENA SE RIEGA. LE HICIERON UN MEDIO MURO QUE YA SE ESTA QUEBRANDO COMO LO EVEDENCIAN LAS FOTOS QUE ANEXO.

ESTO NO DA SOLUCION AL PROBLEMA COMO SE EVIDENCIA EN LAS FOTOS HAY UN BULTO QUE YA SE ROMPIO Y LA ARENA SE ESTA REGANDO.

EL AGUA QUE VIENE SE NECESITA REDIRECCIONARLA HACIA UNA ALCANTARILLA QUE DESAGUE EN EL RIO YA QUE ESTO PUEDE OCASIONAR QUE SE SIGA DERRUMBANDO Y ACABE CON MI LOTE.

COMO ES CLARO ESTO ME ESTA OCASIONANDO DAÑOS Y PERJUICIOS EN MI TERRENO Y SOLICITO DE LA MANERA MAS CORDIAL SEAN ARREGLADOS A LA MAYOR BREVEDAD POSIBLE.

AGRADECIENDO LA ATENCION,

CARMEN ELISA PERDOMO CABRERA

CC 41.751.310 DE BOGOTA
TELEFONO 3163851813

De: carmen elisa perdomo cabrera

Enviado: miércoles, 9 de diciembre de 2020 9:14 a. m.

Para: atencionalusuario@uniondelsur.co <atencionalusuario@uniondelsur.co>

Asunto: QUEJA Y SOLICITUD ARREGLO

BUEN DIA:

TENGO UN PREDIO EN LA ENTRADA DE LA VIA PANAMERICANA, EN LA YE, QUE CONDUCE A FUNES.

EN ESTE SITIO HICIERON UN DESAGUE DE LAS AGUAS LLUVIAS DE LA AVENIDA PANAMERICANA, PERO ESTE DESAGUE BOTA SUS AGUAS SOBRE LA CARRETERA, NO SE SI SERA POR ESTE MOTIVO O POR LA AMPLIACION DE LA VIA, PERO CUANDO LLUEVE TODA EL AGUA DE ESTA CARRETERA SE VA POR LA ENTRADA DE MI PREDIO, PARECE UN RIO Y ESTO ESTA OCASIONANDO INUNDACIONES DENTRO DE MI PREDIO YA QUE EL AGUA ENTRA CON PIEDRAS, ARENA, BASURA ETC.

ADEMAS DE ESTO EL CRUCE DE LA VIA SE ESTA DESTRUYENDO; EL AGUA YA HA HECHO VARIOS CANALES LOS CUALES VAN DIRIGIDOS AL PREDIO, CORRIENDO EL RIESGO DE UN DERRUMBE, QUE AFECTA DIRECTAMENTE A LA FINCA.

EL PAVIMENTO DE LA CARRETERA YA ESTA FRACTURADO.

DE LA MANERA MAS CORDIAL SOLICITO SE SIRVAN HACER UNA REVISION Y DAR LA SOLUCION MAS ADECUADA PARA QUE ESTO NO SIGA SUCEDIENDO.

COMO YO NO VIVO EN PILCUAN POR FAVOR ME AVISAN EL DIA QUE VAYAN A HACER LA INSPECCION PARA PODER ACOMPAÑARLOS Y MOSTRARLES LAS AFECTACIONES QUE ESTO ESTA OCASIONANDO.

AGRADECIENDO DE ANTEMANO LA ATENCION,

ME SUSCRIBO.

CARMEN ELISA PERDOMO CABRERA
C.C. 41751310
TELEFONO 3163851813

DIRECCION: YE VIA A FUNES DIAGONAL A LA CAPILLA DE PILCUAN VIEJO PREDIO VILLA DEL CARMEN

--

José Alejandro Romero López

Coordinador Social - Atención al Usuario

Concesionaria Vial Union del Sur

www.uniondelsur.co - @viauniondelsur facebook/Viauniondelsur



El correo electrónico se creó para cuidar el planeta, no imprima este mail si no es necesario,

Confidencial. La información contenida en este mensaje y en los archivos electrónicos adjuntos son confidenciales, si usted no es el destinatario autorizado, notifique al correo que recibió la información, y elimine por completo de su computador estos datos, de hecho contrario cualquier información divulgada a terceros, será sancionada de acuerdo con las normas legales aplicables.

13 adjuntos





FOTOS PILCUAN DERRUMBE 2021-01-17 at 12.00.45 PM.jpeg
278K



FOTOS PILCUAN DERRUMBE 2021-01-17 at 12.00.55 PM.jpeg
228K

FOTOS PILCUAN DERRUMBE 2021-01-17 at 12.01.16 PM.jpeg
265K




FOTOS PILCUAN DERRUMBE 2021-01-17 at 12.01.18 PM.jpeg
248K



FOTOS PILCUAN DERRUMBE 2021-01-17 at 12.01.20 PM.jpeg
297K




FOTOS PILCUAN DERRUMBE 2021-01-17 at 12.01.54 PM.jpeg
239K

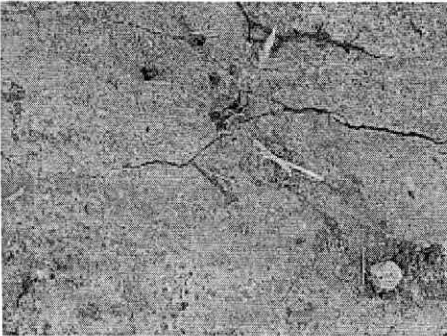


FOTOS PILCUAN DERRUMBE2021-01-17 at 12.01.36 PM.jpeg
303K


FOTOS PILCUAN PARTE DE ARRIBA .2021-01-18 at 3.04.42 PM.jpeg
155K




FOTOS PILCUAN PARTE DE ARRIBA. 2021-01-18 at 3.04.41 PM.jpeg
171K



FOTOS PILCUAN PARTE DE ARRIBA2021-01-18 at 3.04.41 PM.jpeg
202K



FOTOS PILCUAN PARTE DE ARRIBA2021-01-18 at 3.04.43 PM.jpeg
147K



FOTOS PARTE DE ARRIBA PILCUAN2021-01-18 at 3.04.44 PM.jpeg
145K

FOTOS PILCUAN PARTE DE ARRIBA 2021-01-18 at 3.04.44 PM.jpeg
134K

