
 Agencia Nacional de Infraestructura	SISTEMA INTEGRADO DE GESTIÓN		 UNIÓN DEL SUR	Código: GCSP-F-132
	PROCESO	GESTIÓN CONTRACTUAL Y SEGUIMIENTO DE PROYECTOS DE INFRAESTRUCTURA DE TRANSPORTE		Versión: 002
	FORMATO	REGISTRO DE VISITAS – UNIDADES SOCIALES TRASLADADAS		Fecha: 13/04/2018

**PROYECTO DE CONCESION RUMICHACA - PASTO**  
**CONTRATO DE CONCESIÓN NO. 0015 DEL 11 DE SEPTIEMBRE DE 2015**

**REGISTRO DE VISITAS**

Fecha: 22/08/2024

Lugar: <u>Pilcuan Viejo.</u>
Nombre visitado: <u>Robert Benilla, Francisco Burbano</u>
Objetivo de la visita: <u>Trámite petición GSAU0046-23, Representantes JAC y líderes Comunidad Pilcuan Viejo</u>



Aspectos tratados: En atención a la solicitud, se hace seguimiento a los siguientes trabajos:

- Se ha realizado adecuaciones de los accesos, se dio apertura a la calle, una vez liberado el proceso predial, calle <sup>separadora</sup> adecuada con arcilla. La junta manifiesta que esta pendiente la adecuación de la vía al sector La Cruz. Se realizó adecuaciones de talud con concreto lanzado a la vía que conduce a sector el Maco y Silanag, según compromiso esta pendiente al extandido del cuñado. Se terminaron de construir las andenas y banquetas.

Conclusiones: Trámite de acta de vecindad, en el sector se tiene ya un acta de acta en cierre, las pendientes el equipo predial tramitará en este mes al cierre. Respecto a la reposición de la Escuela, como bien lo conoce la Junta y comunidad, es un proceso que está adelantando la Concejalía en el acompañamiento de la Secretaría de Educación y Alcaldía aún en trámite.

Profesional social concesionario:	Persona visitada:
Nombre: <u>Milena Ojeda</u>	Nombre: <u>Robert H Benilla</u>
Firma: <u>[Firma]</u>	Firma: <u>Robert H Benilla</u>
Cedula: <u>37129579</u>	Cedula: <u>87719330</u>

Francisco Burbano  
2815029

 Agencia Nacional de Infraestructura	<b>SISTEMA INTEGRADO DE GESTIÓN</b>		 CONCESIONARIA VIAL <b>UNIÓN DEL SUR</b>	<b>Código:</b> GCSP-F-133
	<b>PROCESO</b>	GESTIÓN CONTRACTUAL Y SEGUIMIENTO DE PROYECTOS DE INFRAESTRUCTURA DE TRANSPORTE		<b>Versión:</b> 002
	<b>FORMATO</b>	REGISTRO FOTOGRÁFICO PGGs – UNIDADES SOCIALES TRASLADADAS		<b>Fecha:</b> 13/04/2018

**PROYECTO DE CONCESION VIAL RUMICHACA - PASTO**

**CONTRATO DE CONCESIÓN NO. 015 DEL 15 DE 09 DE 15**

**REGISTRO FOTOGRÁFICO**

Fecha: 28/ 06 / 2020	
Lugar: Vereda Pilcuan Viejo	
 <p>22 ago. 2021 10:59:56 a. m.</p>	 <p>22 ago. 2021 11:00:44 a. m.          Altitud:1812.6m          Velocidad:1.6km/h</p>
 <p>22 ago. 2021 11:04:09 a. m.          Altitud:1828.8m          Velocidad:1.5km/h</p>	 <p>22 ago. 2021 11:10:19 a. m.          Altitud:1811.5m          Velocidad:0.0km/h</p>
Descripción: Adecuación de vías que hacen parte de la vereda Pilcuan Viejo.	

Avenida Calle 26 Nro. 59-51 Torre 4 y/o Calle 24A Nro. 59-42 Torre 4 Piso 2.

PBX: 4848860– [www.ani.gov.co](http://www.ani.gov.co), Nit. 830125996-9