



ACTA DE VECINDAD

Fecha Aprobación:
13/07/2017

Versión: 01

Fecha de elaboración: 29 09 2020 No. DE ACTA 457
 UNIDAD FUNCIONAL: UF 5.1 TIPO DE ACTA DE VECINDAD:
 Fecha comunicación de visita 24/09/2020 Inicial Seguimiento Final

TIPO DE INFRAESTRUCTURA VIVIENDA MURO ACCESO OTRO Escuela
 LOCALIZACIÓN DEL PREDIO
 DEPARTAMENTO: Nariño MUNICIPIO: Pasto VEREDA: La Merced
 PR Inicial: 31+195 PR Final: 31+270 Margen: Derecho Izquierdo
 Dirección: La Merced Nombre propietario: Secretaría de Educación Mpal C.C No aplica

INFORMACIÓN GENERAL DE LA PERSONA QUE ATENDIÓ LA DILIGENCIA
 NOMBRES Y APELLIDOS: Nelly del Carmen Chachino TELÉFONO: 320 729 6805
 C.C 59 821 700 De: Pasto Parentesco Residente JAC.

DESCRIPCIÓN DEL PREDIO
 Tenencia: Propietario Arrendatario Administrador Otro: _____

SERVICIOS PÚBLICOS:	OBSERVACIONES	USO ACTUAL
1. Agua: <input checked="" type="checkbox"/> SI <input type="checkbox"/> NO	_____	1. Vivienda <input type="checkbox"/> 2. Comercial <input type="checkbox"/>
2. Alcantarillado: <input type="checkbox"/> SI <input checked="" type="checkbox"/> NO	<u>Pozo Septico</u>	3. Institucional <input checked="" type="checkbox"/> 4. Industrial <input type="checkbox"/>
3. Energía: <input checked="" type="checkbox"/> SI <input type="checkbox"/> NO	_____	5. Mixto <input type="checkbox"/> 6. Educativo <input type="checkbox"/>
4. Teléfonos: <input type="checkbox"/> SI <input checked="" type="checkbox"/> NO	_____	7. Recreacional <input type="checkbox"/> 8. Baldío <input type="checkbox"/>
5. Gas: <input checked="" type="checkbox"/> SI <input type="checkbox"/> NO	<u>Pipeta</u>	9. Residencial <input type="checkbox"/> 10. Agropecuario <input type="checkbox"/>
6. Tv satelital: <input type="checkbox"/> SI <input checked="" type="checkbox"/> NO	_____	11. Minero <input type="checkbox"/> 12. Religioso <input type="checkbox"/>
7. Otro: <input type="checkbox"/> SI <input checked="" type="checkbox"/> NO	_____	8. Otro _____

ACTIVIDADES PRODUCTIVAS	ACCESIBILIDAD
1. Cultivos: <input type="checkbox"/> SI <input checked="" type="checkbox"/> NO	1. Servidumbre <input type="checkbox"/> 2. Carreteable <input type="checkbox"/>
2. Ganadería: <input type="checkbox"/> SI <input checked="" type="checkbox"/> NO	3. Vía Pública <input checked="" type="checkbox"/>
3. Otros: <input type="checkbox"/> SI <input checked="" type="checkbox"/> NO	4. Otro _____

TOPOGRAFÍA	FACHADA	MUROS	ANDEN	CUBIERTA
1. Plana <input type="checkbox"/>	Repellada <input checked="" type="checkbox"/>	Ladrillo <input checked="" type="checkbox"/>	Concreto <input checked="" type="checkbox"/>	Teja de barro <input type="checkbox"/>
2. Montañosa <input type="checkbox"/>	Estucada <input type="checkbox"/>	Bloque de concreto <input type="checkbox"/>	Tierra <input type="checkbox"/>	Losa <input type="checkbox"/>
3. Ondulada <input checked="" type="checkbox"/>	Pintada <input checked="" type="checkbox"/>	Tapia <input type="checkbox"/>	Tableta <input type="checkbox"/>	Eternit <input checked="" type="checkbox"/>
4. Escarpada <input type="checkbox"/>	Sin acabados <input type="checkbox"/>	Prefabricado <input type="checkbox"/>	N.A <input type="checkbox"/>	Zinc <input type="checkbox"/>

ESTRUCTURA	PISOS	CERRAMIENTO
Mampostería en ladrillo <input checked="" type="checkbox"/>	Baldosa <input checked="" type="checkbox"/>	Reja <input checked="" type="checkbox"/>
Mampostería en bloque <input type="checkbox"/>	Concreto <input type="checkbox"/>	Muro <input checked="" type="checkbox"/>
Pórticos <input checked="" type="checkbox"/>	Tierra <input type="checkbox"/>	No tiene <input type="checkbox"/>
Combinado <input type="checkbox"/>	Madera <input type="checkbox"/>	Postes de madera <input type="checkbox"/>
Otro _____	Cerámica <input type="checkbox"/>	Otro <u>Malla metálica</u>

Nelly Chachino
59 821 700

GRIETAS Y FISURAS

Muros
Pisos
Losa
Columnas
Otro

HUMEDADES

Muros
Pisos
Losa
Columnas
Otro

OTROS

Muro de contención
Filtros
Drenajes
Ninguno

HUNDIMIENTO DE PISOS

Si No
DESPLAZAMIENTOS
Muros Columnas
Otro Ninguno

Preguntas de la edificación:

Su construcción cuenta con permiso de Planeación ?:

SI NO
SI NO

Que fecha fue construida esta estructura?

Su construcción cuenta con diseño Estructural ?:

50 años aproximadamente

OBSERVACIONES ADICIONALES

La presente acta de cierre se realiza después de realizar reparaciones.

FALLAS PRESENTES EN LAS ESTRUCTURAS:

fallas preexistentes

CONDICIONES ACTUALES DEL ÁREA ALEDAÑA (deslizamientos, fallas, pérdida de banca, etc.)

No presenta fallas ni deslizamientos

Para constancia firman quienes intervienen, a los

27 días

del mes de

Septiembre

de

2020

PROPIETARIO O REPRESENTANTE

Firma: Jean Chachino
Nombre: Jean Chachino
Cédula: 59821700
Teléfono: 320720680

LÍDER LEVANTAMIENTO ACTA DE VECINDAD

Firma: Diana Botina
Nombre: Diana Carolina Botina
Cédula: 1085314844
Cargo: Ing. Aux de campo

REPRESENTANTE CONSORCIO SH

Firma: [Firma]
Nombre: Juan Espinoza León
Cédula: 819631
Cargo: Director Técnico

REPRESENTANTE DE LA CONCESIONARIA

Firma: [Firma]
Nombre: Julian Barrera
Cédula: [Cédula]
Cargo: [Cargo]

50
53



ACTA DE VECINDAD

Fecha Aprobación:
13/07/2017

Versión: 01

REGISTRO FOTOGRÁFICO

(registrar Fachada, acceso, pisos, muros, techo, cocina, baño, patio y demás elementos críticos que a futuro deban ser registrados)




FOTO 1. Fachada de la escuela.




FOTO 2. Bloque de restaurante escolar.



FOTO 3. Entrada principal de escuela.


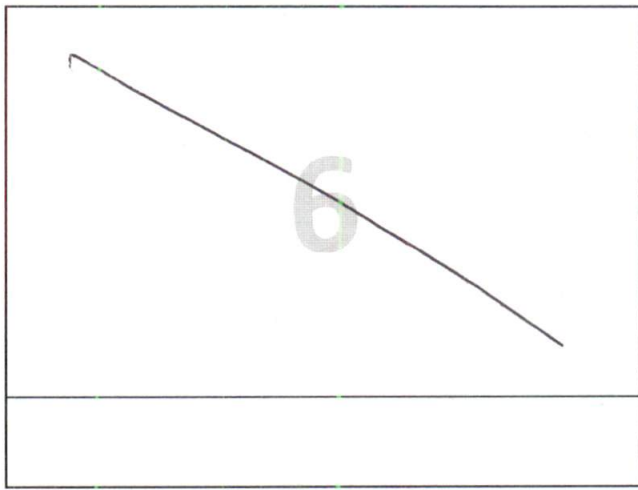
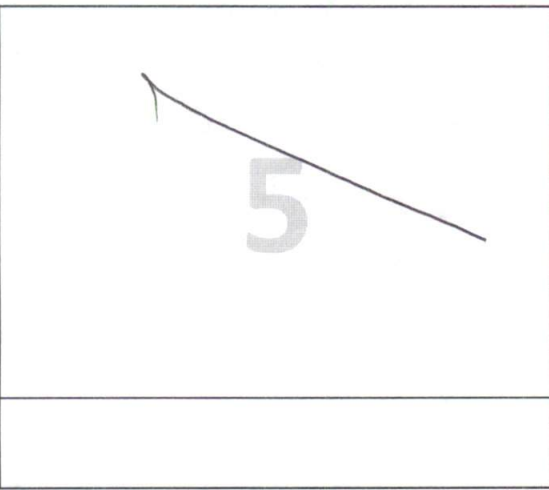
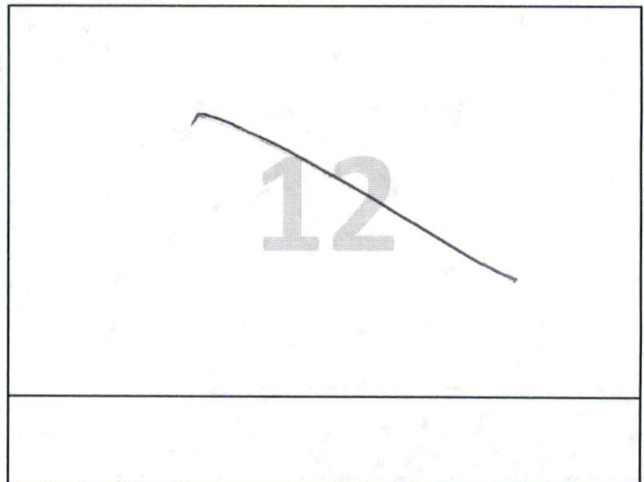
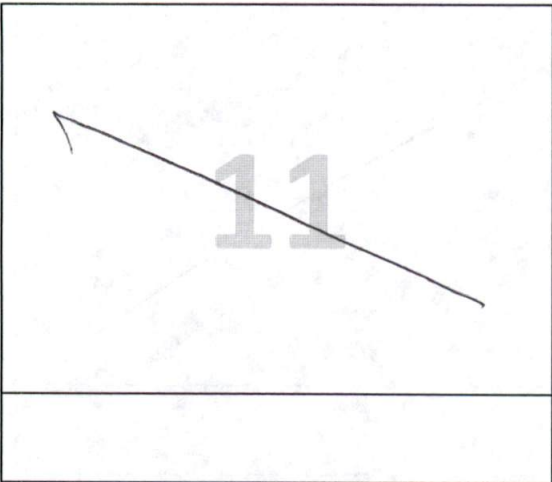
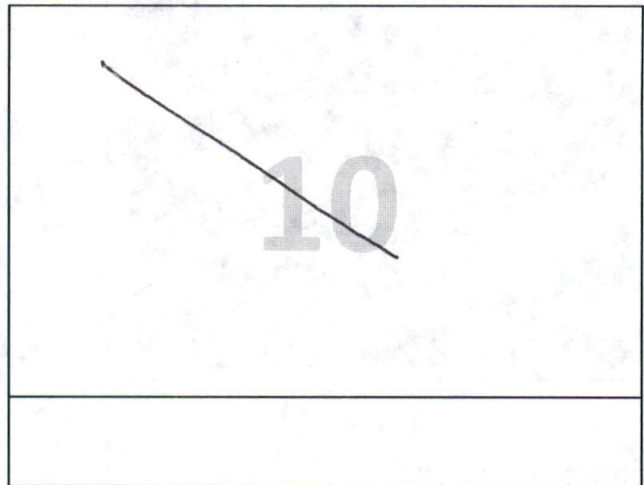

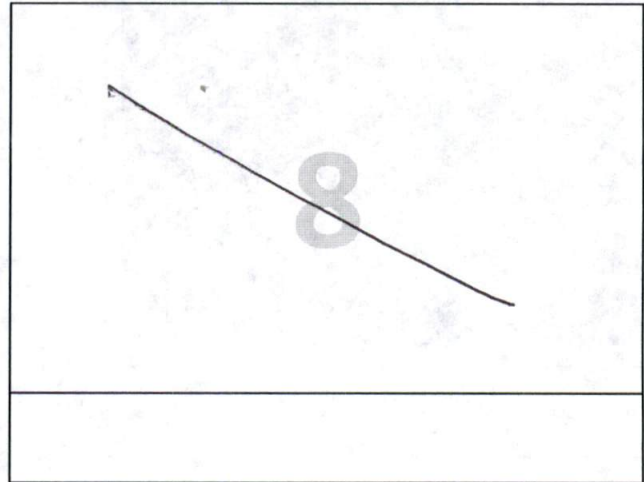
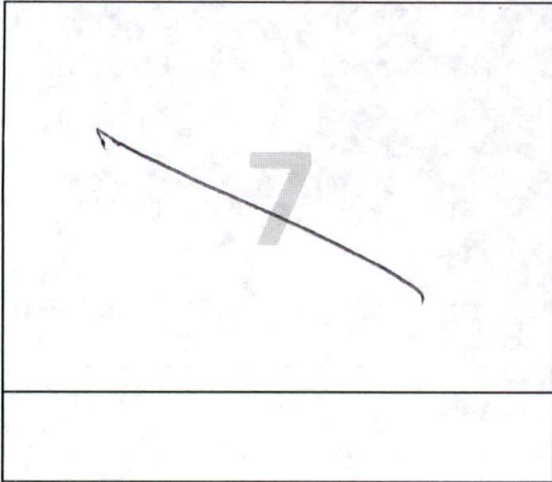


FOTO 4. Presidenta de la JAC firmando acta de cierre a satisfacción.



REGISTRO FOTOGRÁFICO

(registrar Fachada, acceso, pisos, muros, techo, cocina, baño, patio y demás elementos críticos que a futuro deban ser registrados)



ANEXO

El día 27 de Septiembre de 2020 se realizó la visita técnica a la Escuela de la Merced para llevar a cabo la firma de acta de vecindad de cierre ya que se ha finalizado la reparación.


La visita fue atendida por la presidenta de JAC la Señora Nelly del Carmen Chachimoy para manifestar su aceptación en la presente acta de cierre y declara recibirla a satisfacción así como declara que el consorcio SH se encuentra a paz y salvo por todo concepto.

Coordenadas: $1^{\circ} 9' 3.49'' N$; $-77^{\circ} 18' 25.4'' W$

Se Anexan 10 fotografías.



ANEXO





TESTIGO DOCUMENTAL

PT.01.36-CO.F.08.Ed.2

CENTRO DE TRABAJO: CONCESIONARIA VIAL UNIÓN DEL SUR

CONTRATISTA: CONSORCIO SH

- El material gráfico y medios magnéticos anexos, que se encuentren entre las unidades de conservación debe extraerse, dejando en su lugar un testigo, y llevarse a aquella sección del archivo que se haya dispuesto para conservar documentos en distintos formatos.
- Entiéndase por material gráfico todos aquellos dibujos, croquis, mapas, planos, fotografías, ilustraciones, pictografías, prensa, objetos tridimensionales, CD, DVD, discos duros, USB, entre otros.
- El testigo debe colocarse en reemplazo y en el lugar que ocupaba el material gráfico, diligenciando todos los campos.
- El testigo se debe foliar.
- Aplica para referenciar la ubicación física dentro de cada expediente.

Código y nombre de la dependencia:

DESCRIPCION DEL DOCUMENTO	
Nombre de la serie:	
Nombre de la subserie:	
Nombre del tipo documental:	Registro fotográfico y audiovisual
Nombre y/o asunto del expediente:	Actas de vecindad U.F. 5.1.
Fecha del documento:	27/09/2020

UBICACIÓN DEL MATERIAL GRÁFICO Y/O MEDIOS MAGNÉTICOS EN EL INVENTARIO DE MEDIOS MAGNÉTICOS DEL CONTRATISTA					
CONSECUTIVO	2-518	TIPO DE SOPORTE	DD	TITULO / NOMBRE DEL DOCUMENTO	Actas de vecindad final N.457
Observaciones:					

UBICACIÓN DEL MATERIAL GRÁFICO Y/O MEDIOS MAGNÉTICOS EN EL ARCHIVO CENTRAL (ESPACIO A SER DILIGENCIADO POR LA CONCESIONARIA)		
MUEBLE	LADO	ENTREPAÑO
Observaciones:		