



# ACTA DE VICINDAD

Fecha Aprobación:  
13/07/2017

Versión: 01

Fecha de elaboración: 22 07 2021

No. DE ACTA 174

UNIDAD FUNCIONAL: UTA

TIPO DE ACTA DE VICINDAD:

Fecha comunicación de visita 25/07/2021 Inicial  Seguimiento  Final

TIPO DE INFRAESTRUCTURA VIVIENDA  MURO  ACCESO  OTRO

### LOCALIZACIÓN DEL PREDIO

DEPARTAMENTO: Nariño MUNICIPIO: Imues VEREDA: Pedregal

PR Inicial: 02+310 PR Final: 02+315 Margen: Derecho  Izquierdo

Dirección: Pedregal Nombre propietario: Elsa del Socorro Caicedo c.c 36930985

### INFORMACIÓN GENERAL DE LA PERSONA QUE ATENDIÓ LA DILIGENCIA

NOMBRES Y APELLIDOS: Elsa del Socorro Caicedo TELÉFONO: 3152631875

c.c 36930985 De: Togueres Parentesco Propietaria

### DESCRIPCIÓN DEL PREDIO

Tenencia: Propietario  Arrendatario  Administrador  Otro: \_\_\_\_\_

SERVICIOS PÚBLICOS: OBSERVACIONES USO ACTUAL

1. Agua:	<input checked="" type="checkbox"/>	<input type="checkbox"/>	1. Vivienda	<input checked="" type="checkbox"/>	2. Comercial	<input type="checkbox"/>
2. Alcantarillado:	<input checked="" type="checkbox"/>	<input type="checkbox"/>	3. Institucional	<input type="checkbox"/>	4. Industrial	<input type="checkbox"/>
3. Energía	<input checked="" type="checkbox"/>	<input type="checkbox"/>	5. Mixto	<input type="checkbox"/>	6. Educativo	<input type="checkbox"/>
4. Teléfonos	<input type="checkbox"/>	<input type="checkbox"/>	7. Recreacional	<input type="checkbox"/>	8. Baldío	<input type="checkbox"/>
5. Gas	<input checked="" type="checkbox"/>	<input type="checkbox"/>	9. Residencial	<input type="checkbox"/>	10. Agropecuario	<input type="checkbox"/>
6. Tv satelital	<input checked="" type="checkbox"/>	<input type="checkbox"/>	11. Minero	<input type="checkbox"/>	12. Religioso	<input type="checkbox"/>
7. Otro	<input type="checkbox"/>	<input type="checkbox"/>	8. Otro	_____		

### ACTIVIDADES PRODUCTIVAS

1. Cultivos	<input type="checkbox"/>	<input checked="" type="checkbox"/>	1. Servidumbre	<input type="checkbox"/>	2. Carreteable	<input checked="" type="checkbox"/>
2. Ganadería	<input type="checkbox"/>	<input checked="" type="checkbox"/>	3. Vía Pública	<input type="checkbox"/>		
3. Otros	<input type="checkbox"/>	<input checked="" type="checkbox"/>	4. Otro	_____		

TOPOGRAFÍA	FACHADA	MUROS	ANDEN	CUBIERTA	
1. Plana	<input checked="" type="checkbox"/>	Repellada	<input checked="" type="checkbox"/>	Ladrillo	<input checked="" type="checkbox"/>
2. Montañosa	<input type="checkbox"/>	Estucada	<input checked="" type="checkbox"/>	Bloque de concreto	<input type="checkbox"/>
3. Ondulada	<input type="checkbox"/>	Pintada	<input checked="" type="checkbox"/>	Tapia	<input type="checkbox"/>
4. Escarpada	<input type="checkbox"/>	Sin acabados	<input type="checkbox"/>	Prefabricado	<input type="checkbox"/>
				Concreto	<input type="checkbox"/>
				Tierra	<input type="checkbox"/>
				Tableta	<input checked="" type="checkbox"/>
				N.A	<input type="checkbox"/>

ESTRUCTURA	PISOS	CERRAMIENTO					
Mampostería en ladrillo	<input type="checkbox"/>	Baldosa	<input type="checkbox"/>	Reja	<input checked="" type="checkbox"/>	Alambre de púa	<input type="checkbox"/>
Mampostería en bloque	<input type="checkbox"/>	Concreto	<input type="checkbox"/>	Muro	<input type="checkbox"/>	Cerramiento Vegetal	<input type="checkbox"/>
Pórticos	<input checked="" type="checkbox"/>	Tierra	<input type="checkbox"/>	No tiene	<input type="checkbox"/>	Postes de concreto	<input type="checkbox"/>
Combinado	<input type="checkbox"/>	Madera	<input type="checkbox"/>	Postes de madera	<input type="checkbox"/>	Otro	_____
Otro	_____	Cerámica	<input checked="" type="checkbox"/>	Otro	_____	VoBo.Propietario	



# ACTA DE VECINDAD

Fecha Aprobación:  
13/07/2017

Versión: 01

### GRIETAS Y FISURAS

Muros

Pisos

Losa

Columnas

Otro Ninguno

### HUMEDADES

Muros

Pisos

Losa

Columnas

Otro Ninguno

### OTROS

Muro de contención

Filtros

Drenajes

Ninguno

### HUNDIMIENTO DE PISOS

Si  No

### DESPLAZAMIENTOS

Muros  Columnas

Otro Ninguno

### Preguntas de la edificación:

Su construcción cuenta con permiso de Planeación ?:

SI  NO

SI  NO

Que fecha fue construida esta estructura?

Su construcción cuenta con diseño Estructural ?:

5 años aproximadamente

### OBSERVACIONES ADICIONALES

Se realiza acta de cierre a vivienda.

Anexo: 2 fotografías

### FALLAS PRESENTES EN LAS ESTRUCTURAS:

No Presente

### CONDICIONES ACTUALES DEL ÁREA ALEDAÑA (deslizamientos, fallas, perdida de banca, etc.)

No presenta

Para constancia firman quienes intervienen, a los 23 días del mes de Julio de 2021

### PROPIETARIO O REPRESENTANTE

Firma: Elsa del Socorro Caicedo Rodríguez

Nombre: Elsa del Socorro Caicedo

Cédula: 36930955

Teléfono: 3150631825

### LÍDER LEVANTAMIENTO ACTA DE VECINDAD

Firma: Diana Botino

Nombre: Diana Carolina Botino

Cédula: 1085374544

Cargo: Ing. Aux de Campo

### REPRESENTANTE CONSORCIO SH

Firma: [Firma]

Nombre: Juan Espinosa León

Cédula: 819681

Cargo: Directa Técnico.

### REPRESENTANTE DE LA CONCESIONARIA

Firma: [Firma]

Nombre: Julian B. Borene

Cédula: \_\_\_\_\_

Cargo: \_\_\_\_\_



REGISTRO FOTOGRÁFICO

(registrar Fachada, acceso, pisos, muros, techo, cocina, baño, patio y demás elementos críticos que a futuro deban ser registrados)



FOTO 1. Fachada principal de vivienda.


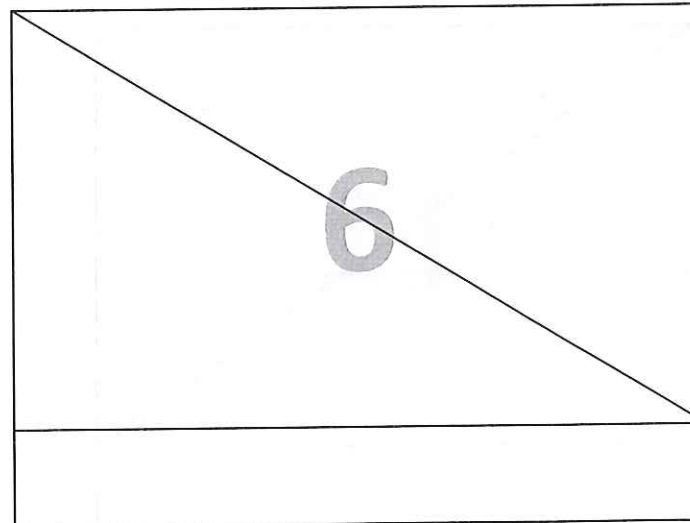
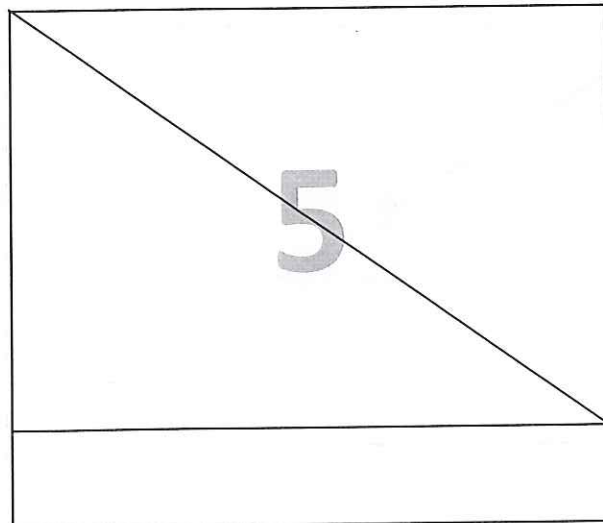
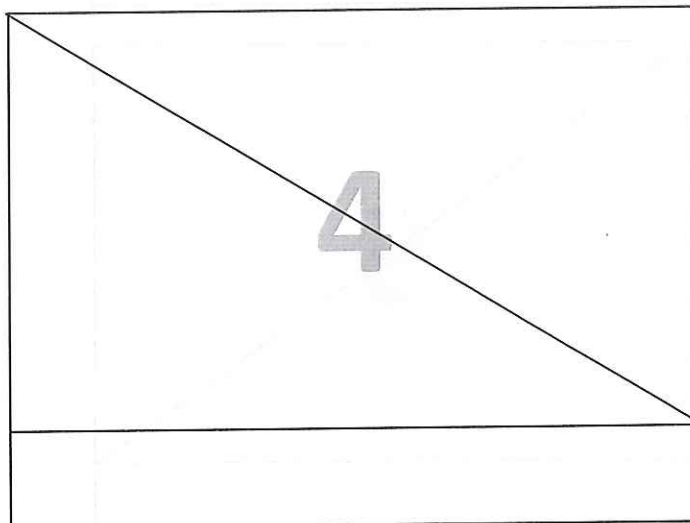
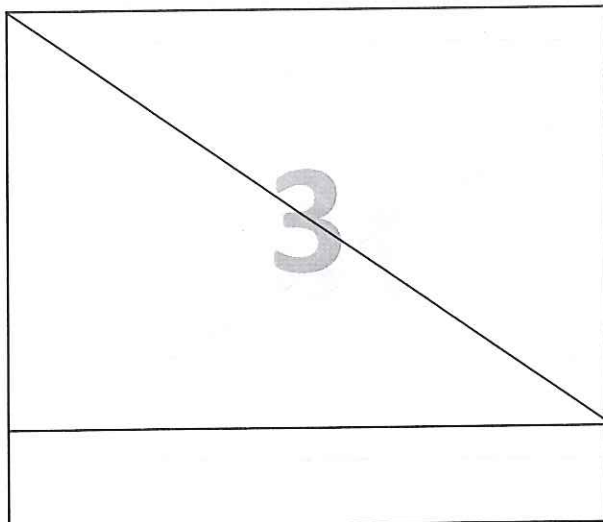


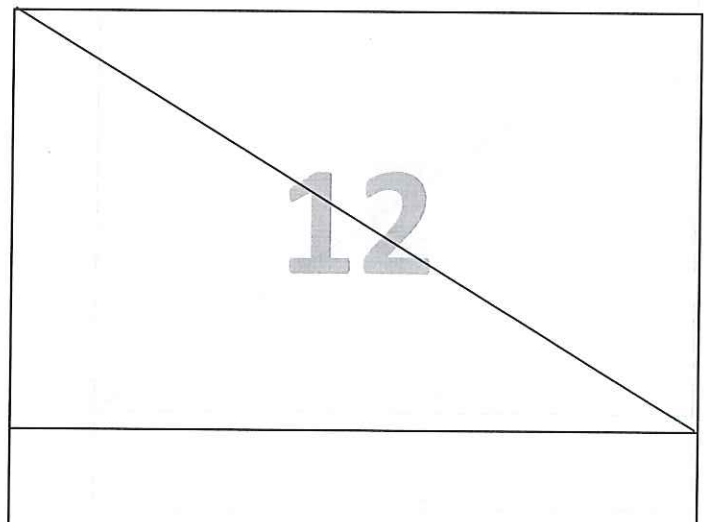
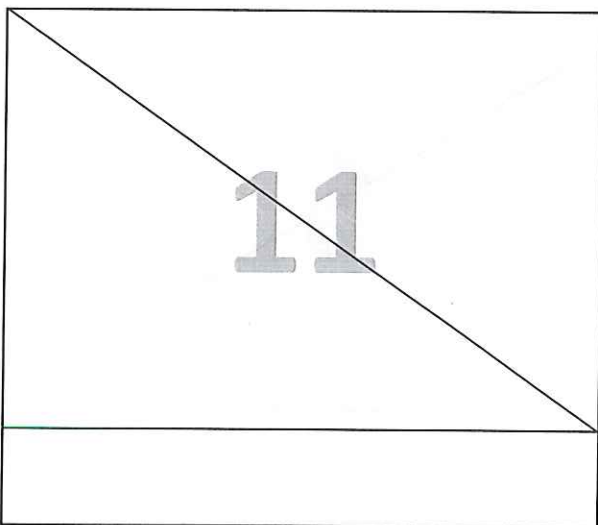
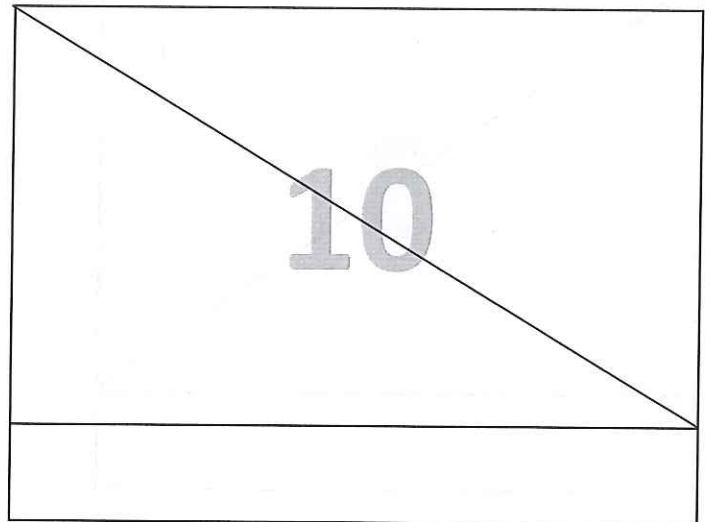
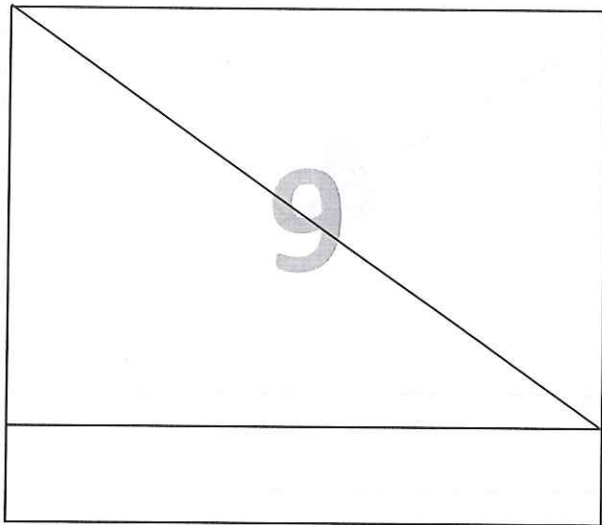
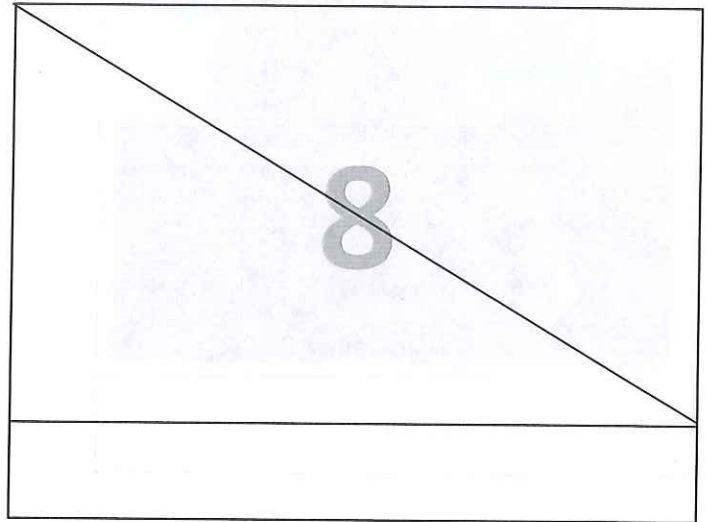
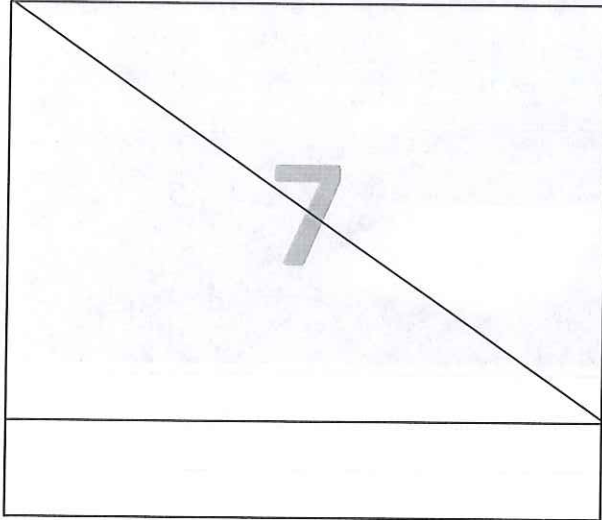
FOTO 2. Propietaria firmando acta de cierre a satisfacción.





REGISTRO FOTOGRÁFICO

(registrar Fachada, acceso, pisos, muros, techo, cocina, baño, patio y demás elementos críticos que a futuro deban ser registrados)



ANEXO

El día 29 de Julio de 2021 se realiza visita técnica a la vivienda de la señora Elsa del Socorro Caicedo para llevar a cabo acto de cierre.

La visita es atendida por la propietaria quien manifiesta aceptación en la presente acto de cierre, y declara recibirla a satisfacción; así como declara que el Contrato SIH está a port y salvo por todo concepto.

De igual manera se entiende que se ha llegado a un acuerdo voluntario de transacción entre las partes, de conformidad a los artículos 2469 y siguientes del código civil Colombiano y demás normas concordantes y aplicables por lo cual pone fin a todas las diferencias o disputas judiciales y extrajudiciales existentes entre ellas con relación al levantamiento objeto del presente cierre.

Coordenadas:  $1^{\circ} 3' 4.99'' N$ ;  $-77^{\circ} 23' 3.85'' W$

ANEXO